



## КОМИТЕТ ПО ОХРАНЕ ОБЪЕКТОВ КУЛЬТУРНОГО НАСЛЕДИЯ РОСТОВСКОЙ ОБЛАСТИ

### ПОСТАНОВЛЕНИЕ

от 27.08.2019 № 20/01-01/516

г. Ростов-на-Дону

#### Об утверждении границ территории объекта культурного наследия регионального значения «Памятник В.И. Ленину»

В соответствии со статьей 3<sup>1</sup> Федерального закона от 25.06.2002 № 73-ФЗ «Об объектах культурного наследия (памятниках истории и культуры) народов Российской Федерации», на основании проекта границ территории объекта культурного наследия регионального значения «Памятник В.И. Ленину», решения Малого Совета Ростовского областного Совета народных депутатов от 18.11.1992 № 301 «О принятии на государственную охрану памятников истории и культуры в Ростовской области» комитет по охране объектов культурного наследия Ростовской области **п о с т а н о в л я е т**:


1. Утвердить границы территории объекта культурного наследия регионального значения «Памятник В.И. Ленину», расположенного по адресу: Ростовская область, Октябрьский район, пос. Каменоломни (местоположение: Ростовская область, Октябрьский район, пос. Каменоломни, пл. Комсомольская, литеры А, А1, А2, А3), состоящего на государственной охране в соответствии с решением Малого Совета Ростовского областного Совета народных депутатов от 18.11.1992 № 301, согласно приложению.

2. Определить, что деятельность в границах территории объекта культурного наследия, указанного в пункте 1 настоящего постановления, осуществляется в соответствии с требованиями, предусмотренными статьями 5<sup>1</sup>, 47<sup>3</sup> Федерального закона от 25.06.2002 № 73-ФЗ.

3. Настоящее постановление вступает в силу со дня его официального опубликования.

4. Контроль за выполнением настоящего постановления возложить на заместителя председателя комитета по охране объектов культурного наследия Ростовской области – начальника отдела охраны объектов культурного наследия Коробову И.В.

Председатель комитета  
по охране объектов культурного  
наследия Ростовской области



И.В. Грунский

Приложение  
к постановлению  
комитета по охране объектов  
культурного наследия  
Ростовской области  
от 27.08.2019 № 20/01-01/516

**ГРАНИЦЫ**

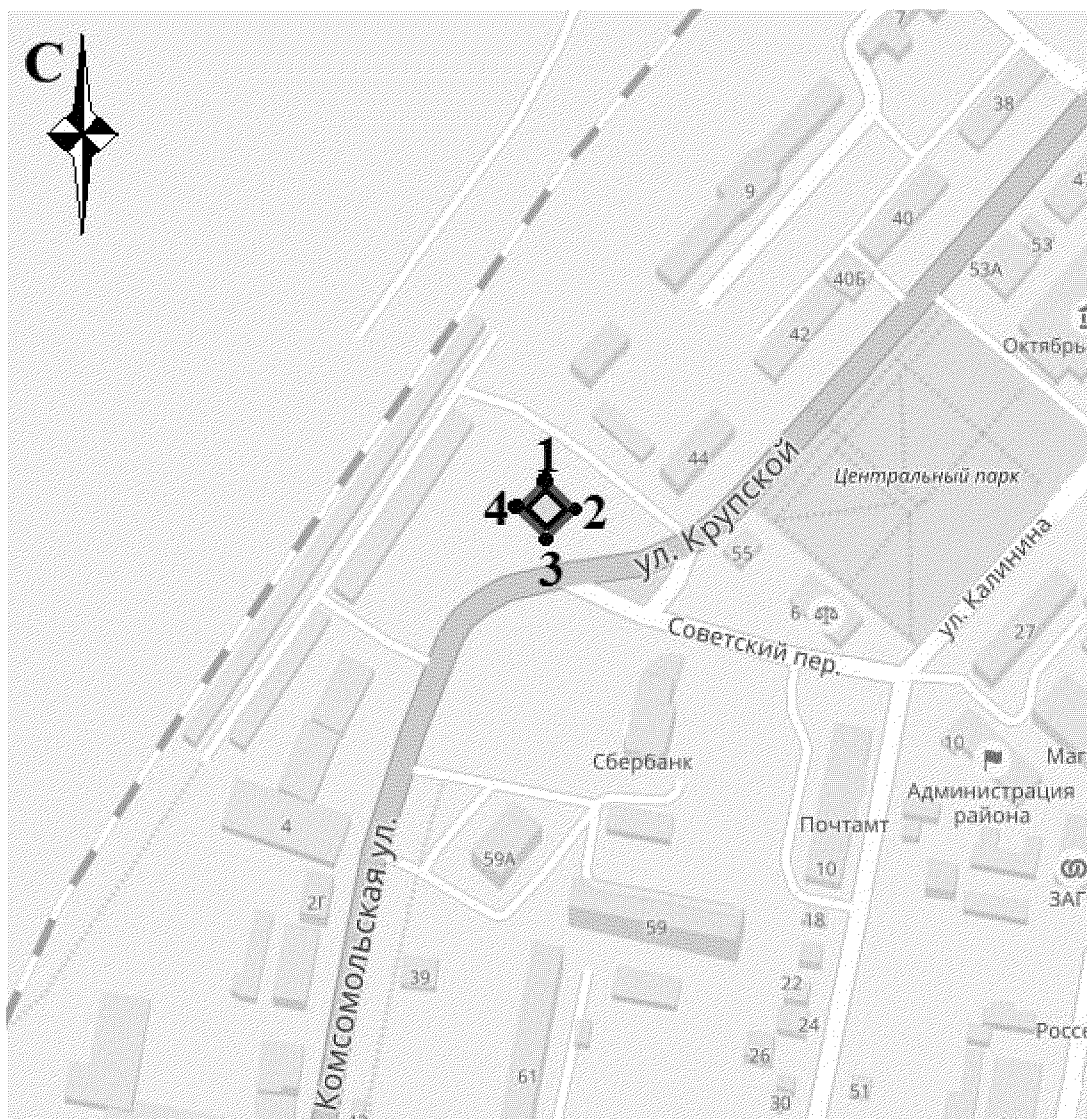
территории объекта культурного наследия регионального значения  
«Памятник В.И. Ленину», расположенного по адресу: Ростовская область,  
Октябрьский район, пос. Каменоломни (местоположение: Ростовская область,  
Октябрьский район, пос. Каменоломни, пл. Комсомольская, литеры А, А1, А2, А3),  
состоящего на государственной охране в соответствии с решением Малого Совета  
Ростовского областного Совета народных депутатов от 18.11.1992 № 301  
«О принятии на государственную охрану памятников истории и культуры  
в Ростовской области»

1. Таблица координат характерных точек границ территории  
объекта культурного наследия регионального значения  
«Памятник В.И. Ленину», расположенного по адресу: Ростовская область,  
Октябрьский район, пос. Каменоломни (местоположение: Ростовская область,  
Октябрьский район, пос. Каменоломни, пл. Комсомольская, литеры А, А1, А2, А3),  
состоящего на государственной охране в соответствии с решением Малого Совета  
Ростовского областного Совета народных депутатов от 18.11.1992 № 301  
«О принятии на государственную охрану памятников истории и культуры в  
Ростовской области»


Объект культурного наследия регионального значения «Памятник В.И. Ленину»  
расположен по адресу: Ростовская область, Октябрьский район,  
пос. Каменоломни(местоположение: Ростовская область, Октябрьский район,  
пос. Каменоломни, пл. Комсомольская, литеры А, А1, А2, А3), состоит  
на государственной охране в соответствии с решением Малого Совета Ростовского  
областного Совета народных депутатов от 18.11.1992 № 301 (далее – объект  
культурного наследия).

Обозначение (номер) характерной точки	Координаты характерных точек во Всемирной геодезической системе координат (WGS-84)		Координаты характерных точек в местной системе координат (МСК)	
	Северной широты	Восточной долготы	X	Y
Точка 1	47°40'22.39	40°11'56.06	471394.59	2241201.21
Точка 2	47°40'22.20	40°11'56.43	471388.53	2241208.83
Точка 3	47°40'21.95	40°11'56.14	471380.91	2241202.77
Точка 4	47°40'22.14	40°11'55.77	471386.97	2241195.15

## 2. Схема границ территории объекта культурного наследия



Условные обозначения:



– объект культурного наследия;




– границы территории объекта культурного наследия;

**1 – 4**

– характерные точки границ территории объекта культурного наследия.

Председатель комитета  
по охране объектов культурного  
наследия Ростовской области



И.В. Грунский