



## КОМИТЕТ ПО ОХРАНЕ ОБЪЕКТОВ КУЛЬТУРНОГО НАСЛЕДИЯ РОСТОВСКОЙ ОБЛАСТИ

### ПОСТАНОВЛЕНИЕ

от 27.08.2019 № 20/01-01/515

г. Ростов-на-Дону

#### Об утверждении границ территории объекта культурного наследия регионального значения «Тихоновская православная церковь» (уточненное наименование: «Храм святителя Тихона Задонского, кон. XIX в.»)

В соответствии со статьей 3<sup>1</sup> Федерального закона от 25.06.2002 № 73-ФЗ «Об объектах культурного наследия (памятниках истории и культуры) народов Российской Федерации», на основании проекта границ территории объекта культурного наследия регионального значения «Тихоновская православная церковь» (уточненное наименование: «Храм святителя Тихона Задонского, кон. XIX в.»), решения Малого Совета Ростовского областного Совета народных депутатов от 18.11.1992 № 301 «О принятии на государственную охрану памятников истории и культуры в Ростовской области» комитет по охране объектов культурного наследия Ростовской области **п о с т а н о в л я е т**:


1. Утвердить границы территории объекта культурного наследия регионального значения «Тихоновская православная церковь» (уточненное наименование: «Храм святителя Тихона Задонского, кон. XIX в.»), расположенного по адресу: Ростовская область, Октябрьский район, ст. Кривянская (местоположение: Ростовская область, Октябрьский район, ст. Кривянская, ул. Кооперативная, 123а, литер А), состоящего на государственной охране в соответствии с решением Малого Совета Ростовского областного Совета народных депутатов от 18.11.1992 № 301, согласно приложению.

2. Определить, что деятельность в границах территории объекта культурного наследия, указанного в пункте 1 настоящего постановления, осуществляется в соответствии с требованиями, предусмотренными статьями 5<sup>1</sup>, 47<sup>3</sup> Федерального закона от 25.06.2002 № 73-ФЗ.

3. Настоящее постановление вступает в силу со дня его официального опубликования.

4. Контроль за выполнением настоящего постановления возложить на заместителя председателя комитета по охране объектов культурного наследия Ростовской области – начальника отдела охраны объектов культурного наследия Коробову И.В.

Председатель комитета  
по охране объектов культурного  
наследия Ростовской области



И.В. Грунский

Приложение  
к постановлению  
комитета по охране объектов  
культурного наследия  
Ростовской области  
от 27.08.2019 № 20/01-01/515

**ГРАНИЦЫ**

территории объекта культурного наследия регионального значения «Тихоновская православная церковь» (уточненное наименование: «Храм святителя Тихона Задонского, кон. XIX в.»), расположенного по адресу: Ростовская область, Октябрьский район, ст. Кривянская (местоположение: Ростовская область, Октябрьский район, ст. Кривянская, ул. Кооперативная, 123а, литер А), состоящего на государственной охране в соответствии с решением Малого Совета Ростовского областного Совета народных депутатов от 18.11.1992 № 301 «О принятии на государственную охрану памятников истории и культуры в Ростовской области»

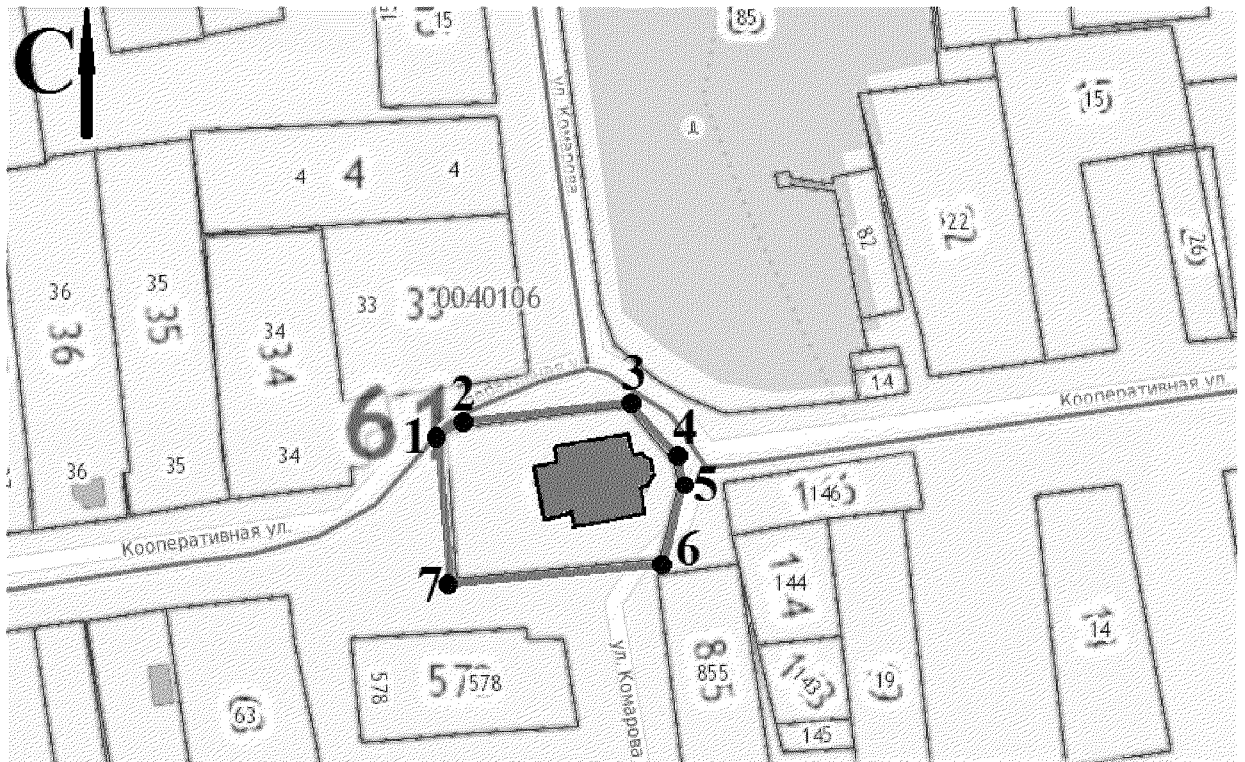
1. Таблица координат характерных точек границ территории объекта культурного наследия регионального значения «Тихоновская православная церковь» (уточненное наименование: «Храм святителя Тихона Задонского, кон. XIX в.»), расположенного по адресу: Ростовская область, Октябрьский район, ст. Кривянская (местоположение: Ростовская область, Октябрьский район, ст. Кривянская, ул. Кооперативная, 123а, литер А), состоящего на государственной охране в соответствии с решением Малого Совета Ростовского областного Совета народных депутатов от 18.11.1992 № 301 «О принятии на государственную охрану памятников истории и культуры в Ростовской области»

Объект культурного наследия регионального значения «Тихоновская православная церковь» (уточненное наименование: «Храм святителя Тихона Задонского, кон. XIX в.») расположен по адресу: Ростовская область, Октябрьский район, ст. Кривянская (местоположение: Ростовская область, Октябрьский район, ст. Кривянская, ул. Кооперативная, 123а, литер А), состоит на государственной охране в соответствии с решением Малого Совета Ростовского областного Совета народных депутатов от 18.11.1992 № 301 (далее – объект культурного наследия).

Обозначение (номер) характерной точки	Координаты характерных точек во Всемирной геодезической системе координат (WGS-84)		Координаты характерных точек в местной системе координат (МСК)	
	Северной широты	Восточной долготы	X	Y
Точка 1	47°23'40.54	40°09'38.58	440483.64	2238005.65
Точка 2	47°23'40.62	40°09'38.79	440486.32	2238009.92
Точка 3	47°23'40.81	40°09'40.97	440491.50	2238055.67

Точка 4	47°23'40.31	40°09'41.58	440475.88	2238068.50
Точка 5	47°23'40.11	40°09'41.64	440469.96	2238069.70
Точка 6	47°23'39.44	40°09'41.40	440449.29	2238064.38
Точка 7	47°23'39.27	40°09'38.71	440444.49	2238007.88

## 2. Схема границ территории объекта культурного наследия



Условные обозначения:



– объект культурного наследия;




– границы территории объекта культурного наследия;

1 – 7

– характерные точки границ территории объекта культурного наследия.

Председатель комитета  
по охране объектов культурного  
наследия Ростовской области



И.В. Грунский