



## КОМИТЕТ ПО ОХРАНЕ ОБЪЕКТОВ КУЛЬТУРНОГО НАСЛЕДИЯ РОСТОВСКОЙ ОБЛАСТИ

### ПОСТАНОВЛЕНИЕ

от 27.08.2019 № 20/01-01/513

г. Ростов-на-Дону

#### Об утверждении границ территории объекта культурного наследия регионального значения «ком. «Мирный атом» (уточненное наименование: «Скульптурная композиция «Мирный атом»)

В соответствии со статьей 3<sup>1</sup> Федерального закона от 25.06.2002 № 73-ФЗ «Об объектах культурного наследия (памятниках истории и культуры) народов Российской Федерации», на основании проекта границ территории объекта культурного наследия регионального значения «ком. «Мирный атом» (уточненное наименование: «Скульптурная композиция «Мирный атом»», решения Малого Совета Ростовского областного Совета народных депутатов от 18.11.1992 № 301 «О принятии на государственную охрану памятников истории и культуры в Ростовской области» комитет по охране объектов культурного наследия Ростовской области **п о с т а н о в л я е т**:


1. Утвердить границы территории объекта культурного наследия регионального значения «ком. «Мирный атом» (уточненное наименование: «Скульптурная композиция «Мирный атом»», расположенного по адресу: Ростовская область, г. Волгодонск, перекресток пр. Строителей и ул. Курчатова (местоположение: Ростовская область, г. Волгодонск, на пересечении пр. Курчатова и пр. Строителей), состоящего на государственной охране в соответствии с решением Малого Совета Ростовского областного Совета народных депутатов от 18.11.1992 № 301, согласно приложению.

2. Определить, что деятельность в границах территории объекта культурного наследия, указанного в пункте 1 настоящего постановления, осуществляется в соответствии с требованиями, предусмотренными статьями 5<sup>1</sup>, 47<sup>3</sup> Федерального закона от 25.06.2002 № 73-ФЗ.

3. Настоящее постановление вступает в силу со дня его официального опубликования.

4. Контроль за выполнением настоящего постановления возложить на заместителя председателя комитета по охране объектов культурного наследия Ростовской области – начальника отдела охраны объектов культурного наследия Коробову И.В.

Председатель комитета  
по охране объектов культурного  
наследия Ростовской области



И.В. Грунский

Приложение  
к постановлению  
комитета по охране объектов  
культурного наследия  
Ростовской области  
от 27.08.2019 № 20/01-01/513

**ГРАНИЦЫ**

территории объекта культурного наследия регионального значения «ком. «Мирный атом» (уточненное наименование: «Скульптурная композиция «Мирный атом»)), расположенного по адресу: Ростовская область, г. Волгодонск, перекресток пр. Строителей и ул. Курчатова (местоположение: Ростовская область, г. Волгодонск, на пересечении пр. Курчатова и пр. Строителей), состоящего на государственной охране в соответствии с решением Малого Совета Ростовского областного Совета народных депутатов от 18.11.1992 № 301 «О принятии на государственную охрану памятников истории и культуры в Ростовской области»

1. Таблица координат характерных точек границ территории  
объекта культурного наследия регионального значения

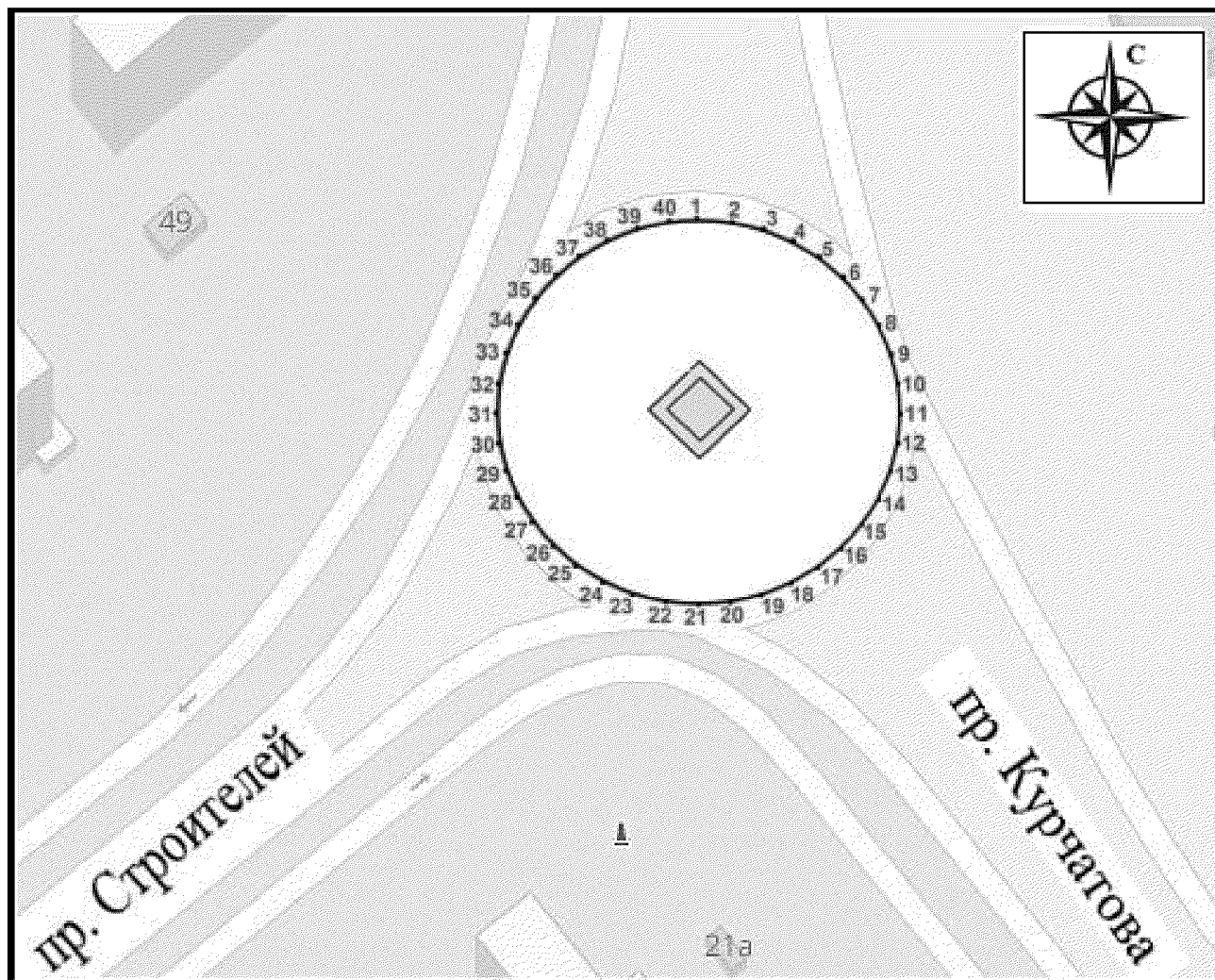
«ком. «Мирный атом» (уточненное наименование: «Скульптурная композиция «Мирный атом»)), расположенного по адресу: Ростовская область, г. Волгодонск, перекресток пр. Строителей и ул. Курчатова (местоположение: Ростовская область, г. Волгодонск, на пересечении пр. Курчатова и пр. Строителей), состоящего на государственной охране в соответствии с решением Малого Совета Ростовского областного Совета народных депутатов от 18.11.1992 № 301 «О принятии на государственную охрану памятников истории и культуры в Ростовской области»

Объект культурного наследия регионального значения «ком. «Мирный атом» (уточненное наименование: «Скульптурная композиция «Мирный атом»)) расположен по адресу: Ростовская область, г. Волгодонск, перекресток пр. Строителей и ул. Курчатова (местоположение: Ростовская область, г. Волгодонск, на пересечении пр. Курчатова и пр. Строителей), состоит на государственной охране в соответствии с решением Малого Совета Ростовского областного Совета народных депутатов от 18.11.1992 № 301 (далее – объект культурного наследия).



Обозначение (номер) характерной точки	Координаты характерных точек во Всемирной геодезической системе координат (WGS-84)		Координаты характерных точек в местной системе координат (МСК)	
	Северной широты	Восточной долготы	X	Y
Точка 1	47°31'12.41	42°12'16.38	454833.13	2392083.57
Точка 2	47°31'12.40	42°12'16.60	454832.76	2392088.18
Точка 3	47°31'12.36	42°12'16.82	454831.68	2392092.68
Точка 4	47°31'12.30	42°12'17.02	454829.91	2392096.96
Точка 5	47°31'12.22	42°12'17.21	454827.49	2392100.90

Точка 6	47°31'12.12	42°12'17.37	454824.48	2392104.42
Точка 7	47°31'12.00	42°12'17.51	454820.96	2392107.43
Точка 8	47°31'11.88	42°12'17.63	454817.02	2392109.85
Точка 9	47°31'11.74	42°12'17.71	454812.74	2392111.62
Точка 10	47°31'11.59	42°12'17.76	454808.24	2392112.70
Точка 11	47°31'11.44	42°12'17.77	454803.63	2392113.07
Точка 12	47°31'11.29	42°12'17.75	454799.01	2392112.70
Точка 13	47°31'11.15	42°12'17.69	454794.51	2392111.62
Точка 14	47°31'11.01	42°12'17.61	454790.23	2392109.85
Точка 15	47°31'10.88	42°12'17.49	454786.29	2392107.43
Точка 16	47°31'10.77	42°12'17.34	454782.77	2392104.42
Точка 17	47°31'10.67	42°12'17.17	454779.76	2392100.90
Точка 18	47°31'10.60	42°12'16.98	454777.34	2392096.96
Точка 19	47°31'10.54	42°12'16.77	454775.57	2392092.68
Точка 20	47°31'10.51	42°12'16.56	454774.49	2392088.18
Точка 21	47°31'10.50	42°12'16.34	454774.13	2392083.57
Точка 22	47°31'10.51	42°12'16.12	454774.49	2392078.95
Точка 23	47°31'10.55	42°12'15.90	454775.57	2392074.45
Точка 24	47°31'10.61	42°12'15.70	454777.34	2392070.17
Точка 25	47°31'10.69	42°12'15.51	454779.76	2392066.23
Точка 26	47°31'10.79	42°12'15.35	454782.77	2392062.71
Точка 27	47°31'10.91	42°12'15.21	454786.29	2392059.70
Точка 28	47°31'11.03	42°12'15.09	454790.23	2392057.28
Точка 29	47°31'11.17	42°12'15.01	454794.51	2392055.51
Точка 30	47°31'11.32	42°12'14.96	454799.01	2392054.43
Точка 31	47°31'11.47	42°12'14.95	454803.63	2392054.07
Точка 32	47°31'11.62	42°12'14.97	454808.24	2392054.43
Точка 33	47°31'11.76	42°12'15.03	454812.74	2392055.51
Точка 34	47°31'11.90	42°12'15.11	454817.02	2392057.28
Точка 35	47°31'12.03	42°12'15.23	454820.96	2392059.70
Точка 36	47°31'12.14	42°12'15.38	454824.48	2392062.71
Точка 37	47°31'12.24	42°12'15.55	454827.49	2392066.23
Точка 38	47°31'12.31	42°12'15.74	454829.91	2392070.17
Точка 39	47°31'12.37	42°12'15.95	454831.68	2392074.45
Точка 40	47°31'12.40	42°12'16.16	454832.76	2392078.95


## 2. Схема границ территории объекта культурного наследия



Условные обозначения:

-  – объект культурного наследия;
-  – границы территории объекта культурного наследия;
- 1 – 40** – характерные точки границ территории объекта культурного наследия.

Председатель комитета  
по охране объектов культурного  
наследия Ростовской области



И.В. Грунский