



КОМИТЕТ ПО ОХРАНЕ ОБЪЕКТОВ КУЛЬТУРНОГО НАСЛЕДИЯ РОСТОВСКОЙ ОБЛАСТИ

ПОСТАНОВЛЕНИЕ

от 27.08.2019 № 20/01-01/509

г. Ростов-на-Дону

Об утверждении границ территории объекта культурного наследия регионального значения «ком. С. Разину» (уточненное наименование: «Скульптурная композиция «Степан Разин со товарищи»)

В соответствии со статьей 3¹ Федерального закона от 25.06.2002 № 73-ФЗ «Об объектах культурного наследия (памятниках истории и культуры) народов Российской Федерации», на основании проекта границ территории объекта культурного наследия регионального значения «ком. С.Разину» (уточненное наименование: «Скульптурная композиция «Степан Разин со товарищи»», решения Малого Совета Ростовского областного Совета народных депутатов от 18.11.1992 № 301 «О принятии на государственную охрану памятников истории и культуры в Ростовской области» комитет по охране объектов культурного наследия Ростовской области **п о с т а н о в л я е т**:

1. Утвердить границы территории объекта культурного наследия регионального значения «ком. С.Разину» (уточненное наименование: «Скульптурная композиция «Степан Разин со товарищи»», расположенного по адресу: Ростовская область, г. Волгодонск, Маяк, река Дон (местоположение: Ростовская область, г. Волгодонск, река Дон, окрестность ДОЛ «Маяк»), состоящего на государственной охране в соответствии с решением Малого Совета Ростовского областного Совета народных депутатов от 18.11.1992 № 301, согласно приложению.

2. Определить, что деятельность в границах территории объекта культурного наследия, указанного в пункте 1 настоящего постановления, осуществляется в соответствии с требованиями, предусмотренными статьями 5¹, 47³ Федерального закона от 25.06.2002 № 73-ФЗ.

3. Настоящее постановление вступает в силу со дня его официального опубликования.

4. Контроль за выполнением настоящего постановления возложить на заместителя председателя комитета по охране объектов культурного наследия Ростовской области – начальника отдела охраны объектов культурного наследия Коробову И.В.

Председатель комитета
по охране объектов культурного
наследия Ростовской области



И.В. Грунский

Приложение
к постановлению
комитета по охране объектов
культурного наследия
Ростовской области
от 27.08.2019 № 20/01-01/509

ГРАНИЦЫ

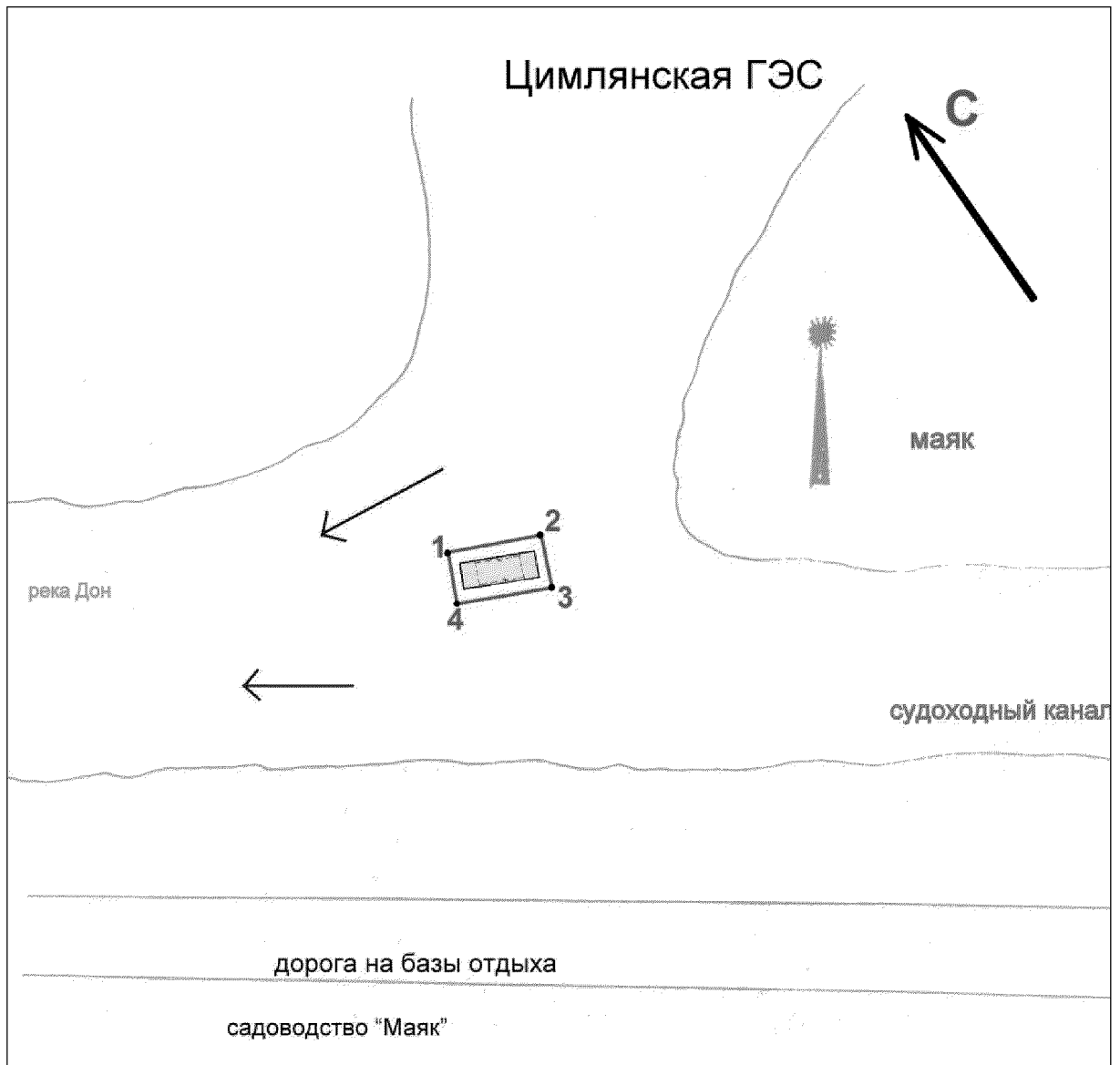
территории объекта культурного наследия регионального значения
«ком. С.Разину» (уточненное наименование: «Скульптурная композиция
«Степан Разин со товарищи»), расположенного по адресу: Ростовская область,
г. Волгодонск, Маяк, река Дон (местоположение: Ростовская область,
г. Волгодонск, река Дон, окрестность ДОЛ «Маяк»), состоящего на государственной
охране в соответствии с решением Малого Совета Ростовского областного Совета
народных депутатов от 18.11.1992 № 301 «О принятии на государственную охрану
памятников истории и культуры в Ростовской области»

1. Таблица координат характерных точек границ территории объекта культурного наследия регионального значения «ком. С.Разину» (уточненное наименование: «Скульптурная композиция «Степан Разин со товарищи»), расположенного по адресу: Ростовская область, г. Волгодонск, Маяк, река Дон (местоположение: Ростовская область, г. Волгодонск, река Дон, окрестность ДОЛ «Маяк»), состоящего на государственной охране в соответствии с решением Малого Совета Ростовского областного Совета народных депутатов от 18.11.1992 № 301 «О принятии на государственную охрану памятников истории и культуры в Ростовской области»


Объект культурного наследия регионального значения «ком. С.Разину» (уточненное наименование: «Скульптурная композиция «Степан Разин со товарищи») расположен по адресу: Ростовская область, г. Волгодонск, Маяк, река Дон (местоположение: Ростовская область, г. Волгодонск, река Дон, окрестность ДОЛ «Маяк»), состоит на государственной охране в соответствии с решением Малого Совета Ростовского областного Совета народных депутатов от 18.11.1992 № 301 (далее – объект культурного наследия).


Обозначение (номер) характерной точки	Координаты характерных точек во Всемирной геодезической системе координат (WGS-84)		Координаты характерных точек в местной системе координат (МСК)	
	Северной широты	Восточной долготы	X	Y
Точка 1	47°34'10.70	42°04'26.64	460193.22	2382178.99
Точка 2	47°34'10.46	42°04'27.26	460185.82	2382192.04
Точка 3	47°34'10.29	42°04'27.11	460180.60	2382189.08
Точка 4	47°34'10.54	42°04'26.49	460188.00	2382176.03

2. Схема границ территории объекта культурного наследия




Условные обозначения:

 – объект культурного наследия;

 – границы территории объекта культурного наследия;

1 – 4 – характерные точки границ территории объекта культурного наследия.

Председатель комитета
по охране объектов культурного
наследия Ростовской области



И.В. Грунский