



КОМИТЕТ ПО ОХРАНЕ ОБЪЕКТОВ КУЛЬТУРНОГО НАСЛЕДИЯ РОСТОВСКОЙ ОБЛАСТИ

ПОСТАНОВЛЕНИЕ

от 27.08.2019 № 20/01-01/512

г. Ростов-на-Дону

Об утверждении границ территории объекта культурного наследия регионального значения «пам. знак I дому Н. Город»

(уточненное наименование: «Памятный знак первому жилому дому в районе
«Новый город»)

В соответствии со статьей 3¹ Федерального закона от 25.06.2002 № 73-ФЗ «Об объектах культурного наследия (памятниках истории и культуры) народов Российской Федерации», на основании проекта границ территории объекта культурного наследия регионального значения «пам. знак I дому Н. Город» (уточненное наименование: «Памятный знак первому жилому дому в районе «Новый город»»), решения Малого Совета Ростовского областного Совета народных депутатов от 18.11.1992 № 301 «О принятии на государственную охрану памятников истории и культуры в Ростовской области», комитет по охране объектов культурного наследия Ростовской области **п о с т а н о в л я е т**:


1. Утвердить границы территории объекта культурного наследия регионального значения «пам. знак I дому Н. Город» (уточненное наименование: «Памятный знак первому жилому дому в районе «Новый город»»), расположенного по адресу: Ростовская область, г. Волгодонск, пр. Строителей, 10 а (местоположение: Ростовская область, г. Волгодонск, на торце жилого дома пр. Строителей, 10а), состоящего на государственной охране в соответствии с решением Малого Совета Ростовского областного Совета народных депутатов от 18.11.1992 № 301, согласно приложению.

2. Определить, что деятельность в границах территории объекта культурного наследия, указанного в пункте 1 настоящего постановления, осуществляется в соответствии с требованиями, предусмотренными статьями 5¹, 47³ Федерального закона от 25.06.2002 № 73-ФЗ.

3. Настоящее постановление вступает в силу со дня его официального опубликования.

4. Контроль за выполнением настоящего постановления возложить на заместителя председателя комитета по охране объектов культурного наследия Ростовской области – начальника отдела охраны объектов культурного наследия Коробову И.В.

Председатель комитета
по охране объектов культурного
наследия Ростовской области



И.В. Грунский

Приложение
к постановлению
комитета по охране объектов
культурного наследия
Ростовской области
от 27.08.2019 № 20/01-01/512

ГРАНИЦЫ

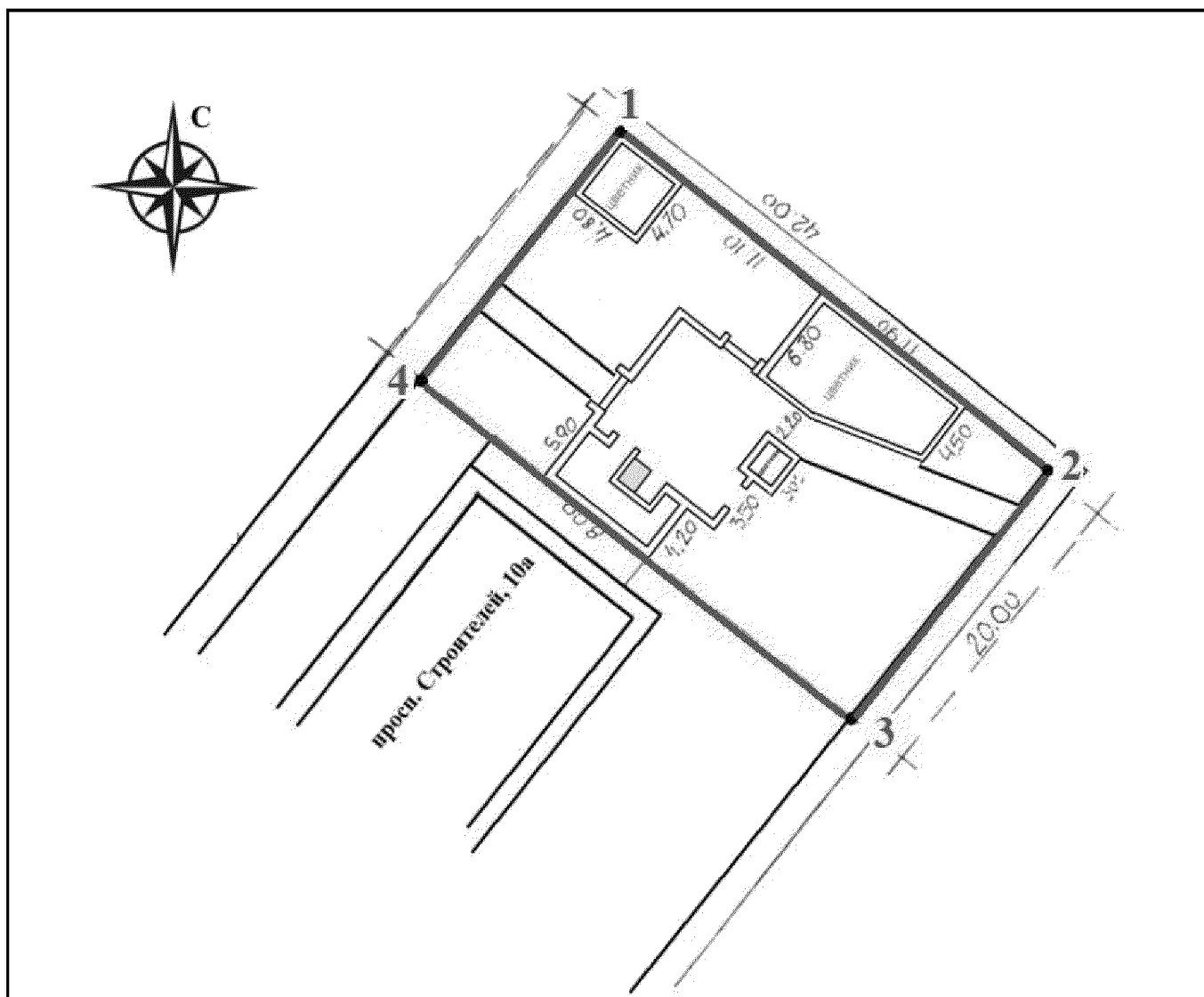
территории объекта культурного наследия регионального значения «пам. знак I дому Н. Город» (уточненное наименование: «Памятный знак первому жилому дому в районе «Новый город»), расположенного по адресу: Ростовская область, г. Волгодонск, пр. Строителей, 10 а (местоположение: Ростовская область, г. Волгодонск, на торце жилого дома пр. Строителей, 10а), состоящего на государственной охране в соответствии с решением Малого Совета Ростовского областного Совета народных депутатов от 18.11.1992 № 301 «О принятии на государственную охрану памятников истории и культуры в Ростовской области»

1. Таблица координат характерных точек границ территории объекта культурного наследия регионального значения «пам. знак I дому Н. Город» (уточненное наименование: «Памятный знак первому жилому дому в районе «Новый город»), расположенного по адресу: Ростовская область, г. Волгодонск, пр. Строителей, 10 а (местоположение: Ростовская область, г. Волгодонск, на торце жилого дома пр. Строителей, 10а), состоящего на государственной охране в соответствии с решением Малого Совета Ростовского областного Совета народных депутатов от 18.11.1992 № 301 «О принятии на государственную охрану памятников истории и культуры в Ростовской области»

Объект культурного наследия регионального значения «пам. знак I дому Н. Город» (уточненное наименование: «Памятный знак первому жилому дому в районе «Новый город») расположен по адресу: Ростовская область, г. Волгодонск, пр. Строителей, 10 а (местоположение: Ростовская область, г. Волгодонск, на торце жилого дома пр. Строителей, 10а), состоит на государственной охране в соответствии с решением Малого Совета Ростовского областного Совета народных депутатов от 18.11.1992 № 301 (далее – объект культурного наследия).

Обозначение (номер) характерной точки	Координаты характерных точек во Всемирной геодезической системе координат (WGS-84)		Координаты характерных точек в местной системе координат (МСК)	
	Северной широты	Восточной долготы	X	Y
Точка 1	47°30'53.98	42°11'52.90	454256.22	2391601.26
Точка 2	47°30'52.91	42°11'54.15	454223.75	2391627.87
Точка 3	47°30'52.50	42°11'53.41	454210.77	2391612.65
Точка 4	47°30'53.57	42°11'52.16	454243.26	2391586.03

2. Схема границ территории объекта культурного наследия



Условные обозначения:



– объект культурного наследия;




– границы территории объекта культурного наследия;

1 – 4

– характерные точки границ территории объекта культурного наследия.

Председатель комитета
по охране объектов культурного
наследия Ростовской области



И.В. Грунский