



КОМИТЕТ ПО ОХРАНЕ ОБЪЕКТОВ КУЛЬТУРНОГО НАСЛЕДИЯ РОСТОВСКОЙ ОБЛАСТИ

ПОСТАНОВЛЕНИЕ

от 27.08.2019 № 20/01-01/514

г. Ростов-на-Дону

Об утверждении границ территории объекта культурного наследия регионального значения «Церковь Покрова Божьей Матери» (уточненное наименование: «Храм Покрова Божией Матери, 1911 г.»)

В соответствии со статьей 3¹ Федерального закона от 25.06.2002 № 73-ФЗ «Об объектах культурного наследия (памятниках истории и культуры) народов Российской Федерации», на основании проекта границ территории объекта культурного наследия регионального значения «Церковь Покрова Божьей Матери» (уточненное наименование: «Храм Покрова Божией Матери, 1911 г.»), постановления правительства Ростовской области от 19.03.2013 № 154 «О включении выявленного объекта культурного наследия в единый государственный реестр объектов культурного наследия (памятников истории и культуры) народов Российской Федерации» комитет по охране объектов культурного наследия Ростовской области **п о с т а н о в л я е т**:


1. Утвердить границы территории объекта культурного наследия регионального значения «Церковь Покрова Божьей Матери» (уточненное наименование: «Храм Покрова Божией Матери, 1911 г.»), расположенного по адресу: Ростовская область, Октябрьский район, ст-ца Кривянская, ул. Школьная, 89, литер А, состоящего на государственной охране в соответствии с постановлением правительства Ростовской области от 19.03.2013 № 154, согласно приложению.

2. Определить, что деятельность в границах территории объекта культурного наследия, указанного в пункте 1 настоящего постановления, осуществляется в соответствии с требованиями, предусмотренными статьями 5¹, 47³ Федерального закона от 25.06.2002 № 73-ФЗ.

3. Настоящее постановление вступает в силу со дня его официального опубликования.

4. Контроль за выполнением настоящего постановления возложить на заместителя председателя комитета по охране объектов культурного наследия Ростовской области – начальника отдела охраны объектов культурного наследия Коробову И.В.

Председатель комитета
по охране объектов культурного
наследия Ростовской области



И.В. Грунский

Приложение
к постановлению
комитета по охране объектов
культурного наследия
Ростовской области
от 27.08.2019 № 20/01-01/514

ГРАНИЦЫ

территории объекта культурного наследия регионального значения «Церковь Покрова Божьей Матери» (уточненное наименование: «Храм Покрова Божией Матери, 1911 г.»), расположенного по адресу: Ростовская область, Октябрьский район, ст-ца Кривянская, ул. Школьная, 89, литер А, состоящего на государственной охране в соответствии с постановлением правительства Ростовской области от 19.03.2013 № 154 «О включении выявленного объекта культурного наследия в единый государственный реестр объектов культурного наследия (памятников истории и культуры) народов Российской Федерации»

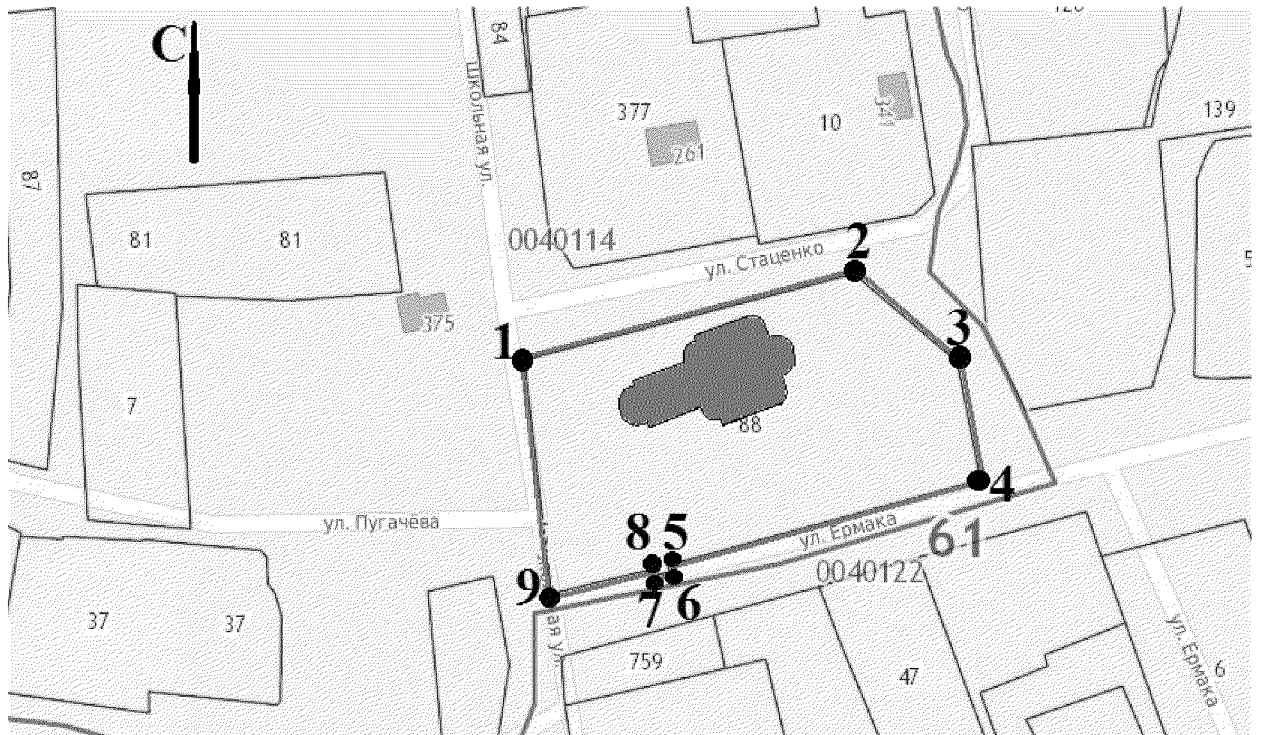
1. Таблица координат характерных точек границ территории объекта культурного наследия регионального значения «Церковь Покрова Божьей Матери» (уточненное наименование: «Храм Покрова Божией Матери, 1911 г.»), расположенного по адресу: Ростовская область, Октябрьский район, ст-ца Кривянская, ул. Школьная, 89, литер А, состоящего на государственной охране в соответствии с постановлением правительства Ростовской области от 19.03.2013 № 154 «О включении выявленного объекта культурного наследия в единый государственный реестр объектов культурного наследия (памятников истории и культуры) народов Российской Федерации»

Объект культурного наследия регионального значения «Церковь Покрова Божьей Матери» (уточненное наименование: «Храм Покрова Божией Матери, 1911 г.») расположен по адресу: Ростовская область, Октябрьский район, ст-ца Кривянская, ул. Школьная, 89, литер А, состоит на государственной охране в соответствии с постановлением правительства Ростовской области от 19.03.2013 № 154 (далее – объект культурного наследия).

Обозначение (номер) характерной точки	Координаты характерных точек во Всемирной геодезической системе координат (WGS-84)		Координаты характерных точек в местной системе координат (МСК)	
	Северной широты	Восточной долготы	X	Y
Точка 1	47°23'08.74	40°10'02.08	439496.59	2238487.99
Точка 2	47°23'09.49	40°10'06.32	439518.88	2238577.28
Точка 3	47°23'08.73	40°10'07.65	439494.88	2238604.88

Точка 4	47°23'07.70	40°10'07.95	439463.10	2238610.80
Точка 5	47°23'06.96	40°10'03.92	439441.06	2238526.19
Точка 6	47°23'06.90	40°10'03.95	439439.26	2238526.63
Точка 7	47°23'06.87	40°10'03.80	439438.47	2238523.44
Точка 8	47°23'06.93	40°10'03.77	439440.24	2238523.03
Точка 9	47°23'06.71	40°10'02.42	439433.70	2238494.62

2. Схема границ территории объекта культурного наследия



Условные обозначения:



– объект культурного наследия;




– границы территории объекта культурного наследия;

1 – 9

– характерные точки границ территории объекта культурного наследия.

Председатель комитета
по охране объектов культурного
наследия Ростовской области



И.В. Грунский