



КОМИТЕТ ПО ОХРАНЕ ОБЪЕКТОВ КУЛЬТУРНОГО НАСЛЕДИЯ РОСТОВСКОЙ ОБЛАСТИ

ПОСТАНОВЛЕНИЕ

от 27.08.2019 № 20/01-01/511

г. Ростов-на-Дону

Об утверждении границ территории объекта культурного наследия регионального значения «пам. Марш Кошевому» (уточненное наименование: «Памятник П.К. Кошевому»)

В соответствии со статьей 3¹ Федерального закона от 25.06.2002 № 73-ФЗ «Об объектах культурного наследия (памятниках истории и культуры) народов Российской Федерации», на основании проекта границ территории объекта культурного наследия регионального значения «пам. Марш Кошевому» (уточненное наименование: «Памятник П.К. Кошевому»), решения Малого Совета Ростовского областного Совета народных депутатов от 18.11.1992 № 301 «О принятии на государственную охрану памятников истории и культуры в Ростовской области», комитет по охране объектов культурного наследия Ростовской области **п о с т а н о в л я е т :**


1. Утвердить границы территории объекта культурного наследия регионального значения «пам. Марш Кошевому» (уточненное наименование: «Памятник П.К. Кошевому»), расположенного по адресу: Ростовская область, г. Волгодонск, ул. Кошевого, дом №14 (местоположение: Ростовская область, г. Волгодонск, ул. Кошевого, 14), состоящего на государственной охране в соответствии с решением Малого Совета Ростовского областного Совета народных депутатов от 18.11.1992 № 301, согласно приложению.

2. Определить, что деятельность в границах территории объекта культурного наследия, указанного в пункте 1 настоящего постановления, осуществляется в соответствии с требованиями, предусмотренными статьями 5¹, 47³ Федерального закона от 25.06.2002 № 73-ФЗ.

3. Настоящее постановление вступает в силу со дня его официального опубликования.

4. Контроль за выполнением настоящего постановления возложить на заместителя председателя комитета по охране объектов культурного наследия Ростовской области – начальника отдела охраны объектов культурного наследия Коробову И.В.

Председатель комитета
по охране объектов культурного
наследия Ростовской области



И.В. Грунский

Приложение
к постановлению
комитета по охране объектов
культурного наследия
Ростовской области
от 27.08.2019 № 20/01-01/511

ГРАНИЦЫ

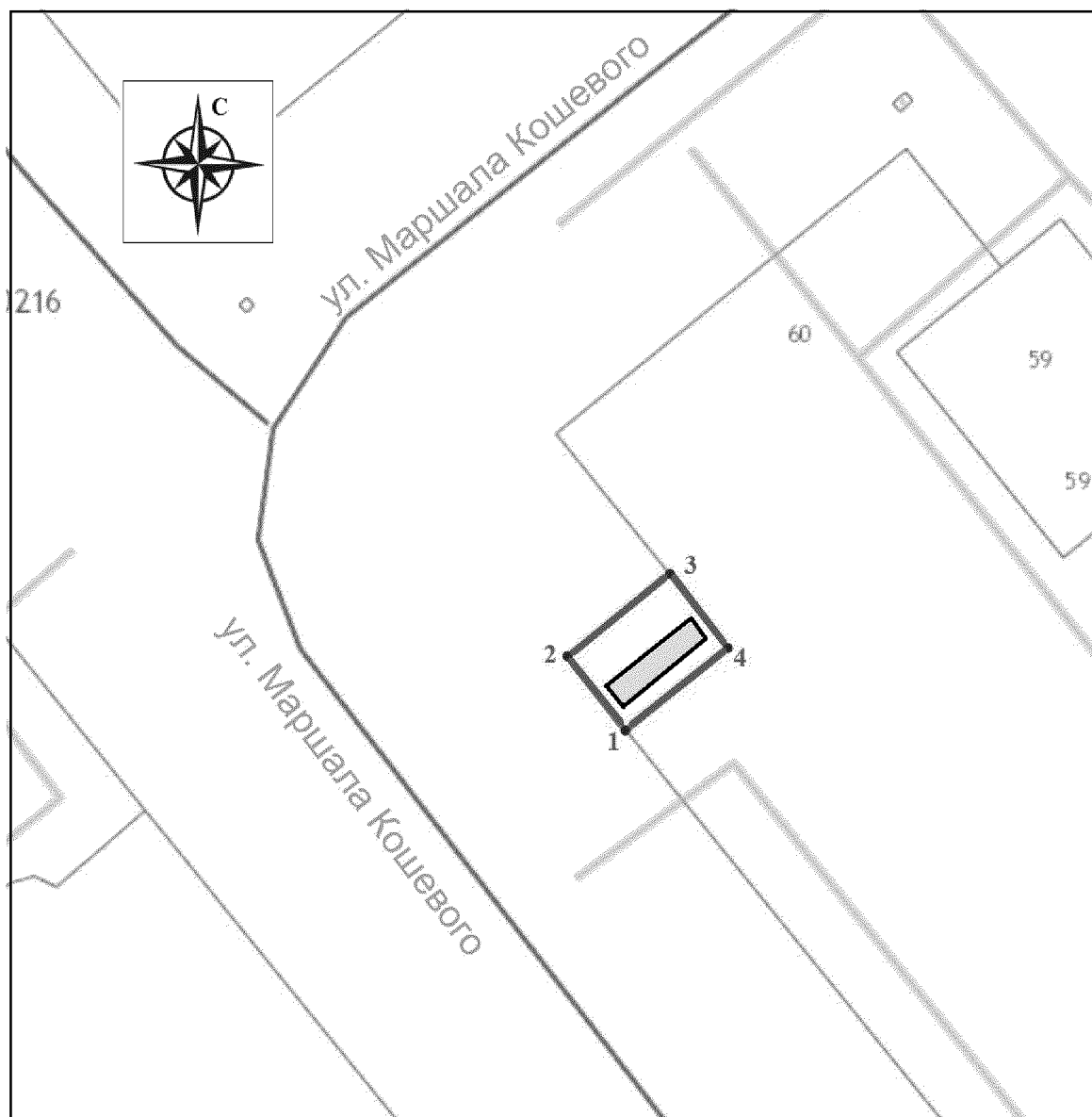
территории объекта культурного наследия регионального значения «пам. Марш Кошевому» (уточненное наименование: «Памятник П.К. Кошевому»), расположенного по адресу: Ростовская область, г. Волгодонск, ул. Кошевого, дом №14 (местоположение: Ростовская область, г. Волгодонск, ул. Кошевого, 14), состоящего на государственной охране в соответствии с решением Малого Совета Ростовского областного Совета народных депутатов от 18.11.1992 № 301 «О принятии на государственную охрану памятников истории и культуры в Ростовской области»

1. Таблица координат характерных точек границ территории объекта культурного наследия регионального значения «пам. Марш Кошевому» (уточненное наименование: «Памятник П.К. Кошевому»), расположенного по адресу: Ростовская область, г. Волгодонск, ул. Кошевого, дом №14 (местоположение: Ростовская область, г. Волгодонск, ул. Кошевого, 14), состоящего на государственной охране в соответствии с решением Малого Совета Ростовского областного Совета народных депутатов от 18.11.1992 № 301 «О принятии на государственную охрану памятников истории и культуры в Ростовской области»


Объект культурного наследия регионального значения «пам. Марш Кошевому» (уточненное наименование: «Памятник П.К. Кошевому») расположен по адресу: Ростовская область, г. Волгодонск, ул. Кошевого, дом №14 (местоположение: Ростовская область, г. Волгодонск, ул. Кошевого, 14), состоит на государственной охране в соответствии с решением Малого Совета Ростовского областного Совета народных депутатов от 18.11.1992 № 301 (далее – объект культурного наследия).

Обозначение (номер) характерной точки	Координаты характерных точек во Всемирной геодезической системе координат (WGS-84)		Координаты характерных точек в местной системе координат (МСК)	
	Северной широты	Восточной долготы	X	Y
Точка 1	47°31'14.38	42°12'37.53	454901.53	2392525.50
Точка 2	47°31'14.68	42°12'37.20	454910.43	2392518.03
Точка 3	47°31'14.93	42°12'37.64	454918.59	2392527.53
Точка 4	47°31'14.64	42°12'38.01	454909.69	2392535.00

2. Схема границ территории объекта культурного наследия



Условные обозначения:



– объект культурного наследия;




– границы территории объекта культурного наследия;

1 – 4

– характерные точки границ территории объекта культурного наследия.

Председатель комитета
по охране объектов культурного
наследия Ростовской области



И.В. Грунский