



КОМИТЕТ ПО ОХРАНЕ ОБЪЕКТОВ КУЛЬТУРНОГО НАСЛЕДИЯ РОСТОВСКОЙ ОБЛАСТИ

ПОСТАНОВЛЕНИЕ

от 22.08.2019 № 20/01-01/471

г. Ростов-на-Дону

Об утверждении границ территории объекта культурного наследия регионального значения «Нововведенский собор»

В соответствии со статьей 3¹ Федерального закона от 25.06.2002 № 73-ФЗ «Об объектах культурного наследия (памятниках истории и культуры) народов Российской Федерации», на основании проекта границ территории объекта культурного наследия регионального значения «Нововведенский собор», решения Малого Совета Ростовского областного Совета народных депутатов от 18.11.1992 № 301 «О принятии на государственную охрану памятников истории и культуры в Ростовской области» комитет по охране объектов культурного наследия Ростовской области **п о с т а н о в л я е т**:


1. Утвердить границы территории объекта культурного наследия регионального значения «Нововведенский собор», расположенного по адресу: Ростовская область, Белокалитвенский район, г. Белая Калитва, Майдан (местоположение: Ростовская область, г. Белая Калитва, ул. Большая, 2, литер А), состоящего на государственной охране в соответствии с решением Малого Совета Ростовского областного Совета народных депутатов от 18.11.1992 № 301, согласно приложению.

2. Определить, что деятельность в границах территории объекта культурного наследия, указанного в пункте 1 настоящего постановления, осуществляется в соответствии с требованиями, предусмотренными статьями 5¹, 47³ Федерального закона от 25.06.2002 № 73-ФЗ.

3. Настоящее постановление вступает в силу со дня его официального опубликования.

4. Контроль за выполнением настоящего постановления возложить на заместителя председателя комитета по охране объектов культурного наследия Ростовской области – начальника отдела охраны объектов культурного наследия Коробову И.В.

Председатель комитета
по охране объектов культурного
наследия Ростовской области



И.В. Грунский

Приложение
к постановлению
комитета по охране объектов
культурного наследия
Ростовской области
от 22.08.2019 № 20/01-01/471

ГРАНИЦЫ

территории объекта культурного наследия регионального значения
«Нововведенский собор», расположенного по адресу: Ростовская область,
Белокалитвенский район, г. Белая Калитва, Майдан (местоположение: Ростовская
область, г. Белая Калитва, ул. Большая, 2, литер А), состоящего на государственной
охране в соответствии с решением Малого Совета Ростовского областного Совета
народных депутатов от 18.11.1992 № 301 «О принятии на государственную охрану
памятников истории и культуры в Ростовской области»

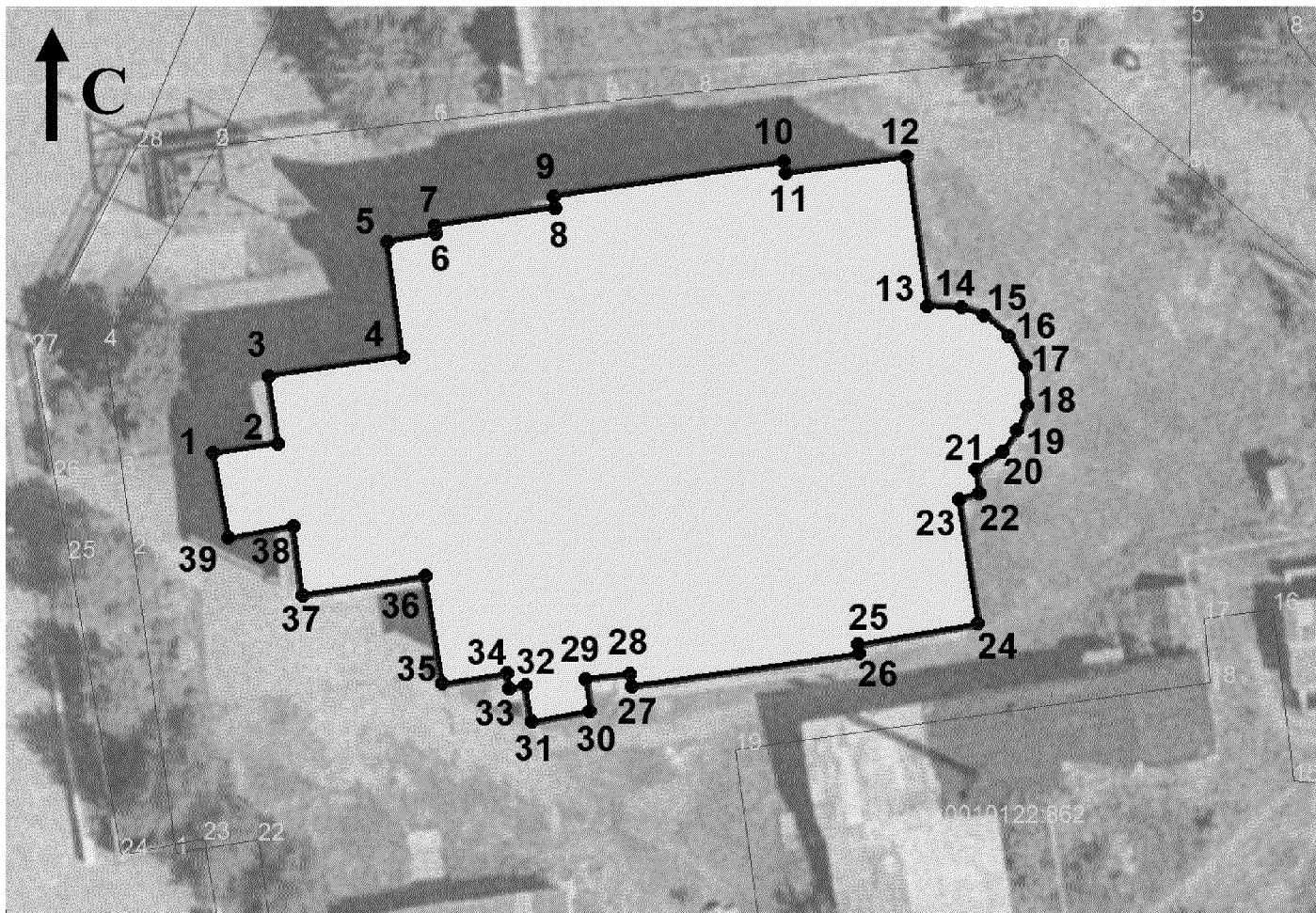
1. Таблица координат характерных точек границ территории объекта
культурного наследия регионального значения «Нововведенский собор»,
расположенного по адресу: Ростовская область, Белокалитвенский район, г. Белая
Калитва, Майдан (местоположение: Ростовская область, г. Белая Калитва,
ул. Большая, 2, литер А), состоящего на государственной охране в соответствии
с решением Малого Совета Ростовского областного Совета народных депутатов
от 18.11.1992 № 301 «О принятии на государственную охрану памятников истории
и культуры в Ростовской области»

Объект культурного наследия регионального значения «Нововведенский собор»
расположен по адресу: Ростовская область, Белокалитвенский район, г. Белая
Калитва, Майдан (местоположение: Ростовская область, г. Белая Калитва,
ул. Большая, 2, литер А), состоит на государственной охране в соответствии
с решением Малого Совета Ростовского областного Совета народных депутатов
от 18.11.1992 № 301 (далее – объект культурного наследия).


Обозначение (номер) характерный точки	Координаты характерных точек во Всемирной геодезической системе координат (WGS-84)		Координаты характерных точек в местной системе координат (МСК-61)	
	Северной широты	Восточной долготы	X	Y
Точка 1	48°10'47.97012"	40°46'37.42965"	527501.2739	2284769.2491
Точка 2	48°10'47.98848"	40°46'37.60645"	527501.8312	2284772.9028
Точка 3	48°10'48.11334"	40°46'37.57858"	527505.6893	2284772.3375
Точка 4	48°10'48.14999"	40°46'37.95125"	527506.8008	2284780.0388
Точка 5	48°10'48.36363"	40°46'37.90788"	527513.4017	2284779.1605
Точка 6	48°10'48.37925"	40°46'38.04353"	527513.8768	2284781.9640
Точка 7	48°10'48.39420"	40°46'38.04113"	527514.3386	2284781.9156
Точка 8	48°10'48.42792"	40°46'38.37461"	527515.3615	2284788.8072

Точка 9	48°10'48.44905"	40°46'38.37010"	527516.0146	2284788.7157
Точка 10	48°10'48.51436"	40°46'39.01058"	527517.9964	2284801.9516
Точка 11	48°10'48.49292"	40°46'39.01529"	527517.3338	2284802.0471
Точка 12	48°10'48.52387"	40°46'39.35149"	527518.2712	2284808.9944
Точка 13	48°10'48.24734"	40°46'39.41072"	527509.7265	2284810.1952
Точка 14	48°10'48.24404"	40°46'39.50588"	527509.6195	2284812.1606
Точка 15	48°10'48.23012"	40°46'39.56884"	527509.1861	2284813.4600
Точка 16	48°10'48.19140"	40°46'39.63765"	527507.9863	2284814.8782
Точка 17	48°10'48.13582"	40°46'39.68414"	527506.2668	2284815.8339
Точка 18	48°10'48.06230"	40°46'39.68906"	527503.9960	2284815.9294
Точка 19	48°10'48.01642"	40°46'39.66139"	527502.5803	2284815.3540
Точка 20	48°10'47.97637"	40°46'39.61982"	527501.3456	2284814.4920
Точка 21	48°10'47.94370"	40°46'39.54469"	527500.3407	2284812.9374
Точка 22	48°10'47.89979"	40°46'39.55609"	527498.9838	2284813.1693
Точка 23	48°10'47.88851"	40°46'39.50002"	527498.6384	2284812.0100
Точка 24	48°10'47.65735"	40°46'39.55398"	527491.4957	2284813.1055
Точка 25	48°10'47.61842"	40°46'39.22086"	527490.3116	2284806.2211
Точка 26	48°10'47.60108"	40°46'39.22418"	527489.7759	2284806.2882
Точка 27	48°10'47.53980"	40°46'38.59209"	527487.9180	2284793.2259
Точка 28	48°10'47.56257"	40°46'38.58682"	527488.6215	2284793.1190
Точка 29	48°10'47.55269"	40°46'38.46358"	527488.3232	2284790.5725
Точка 30	48°10'47.49281"	40°46'38.47512"	527486.4730	2284790.8059
Точка 31	48°10'47.47314"	40°46'38.31312"	527485.8747	2284787.4577
Точка 32	48°10'47.54096"	40°46'38.29618"	527487.9703	2284787.1135
Точка 33	48°10'47.53501"	40°46'38.25058"	527487.7890	2284786.1709
Точка 34	48°10'47.56269"	40°46'38.24587"	527488.6444	2284786.0759
Точка 35	48°10'47.54328"	40°46'38.06525"	527488.0549	2284782.3433
Точка 36	48°10'47.74256"	40°46'38.01692"	527494.2127	2284781.3615
Точка 37	48°10'47.70702"	40°46'37.67574"	527493.1337	2284774.3108
Точка 38	48°10'47.83538"	40°46'37.64928"	527497.1001	2284773.7748
Точка 39	48°10'47.81311"	40°46'37.46952"	527496.4220	2284770.0596

2. Схема границ территории объекта культурного наследия



Условные обозначения:



– объект культурного наследия;



– границы территории объекта культурного наследия;

1 – 39

– характерные точки границ территории объекта культурного наследия.

Председатель комитета
по охране объектов культурного
наследия Ростовской области



И.В. Грунский