



КОМИТЕТ ПО ОХРАНЕ ОБЪЕКТОВ КУЛЬТУРНОГО НАСЛЕДИЯ РОСТОВСКОЙ ОБЛАСТИ

ПОСТАНОВЛЕНИЕ

от 22.08.2019 № 20/01-01/476

г. Ростов-на-Дону

Об утверждении границ территории объекта культурного наследия регионального значения «Памятник В.С. Лецко»

В соответствии со статьей 3¹ Федерального закона от 25.06.2002 № 73-ФЗ «Об объектах культурного наследия (памятниках истории и культуры) народов Российской Федерации», на основании проекта границ территории объекта культурного наследия регионального значения «Памятник В.С. Лецко», решения Малого Совета Ростовского областного Совета народных депутатов от 18.11.1992 № 301 «О принятии на государственную охрану памятников истории и культуры в Ростовской области» комитет по охране объектов культурного наследия Ростовской области **п о с т а н о в л я е т**:


1. Утвердить границы территории объекта культурного наследия регионального значения «Памятник В.С. Лецко», расположенного по адресу: Ростовская область, г. Волгодонск, парк «Юность» (местоположение: Ростовская область, г. Волгодонск, парк «Юность», ул. Ленина, 2), состоящего на государственной охране в соответствии с решением Малого Совета Ростовского областного Совета народных депутатов от 18.11.1992 № 301, согласно приложению.

2. Определить, что деятельность в границах территории объекта культурного наследия, указанного в пункте 1 настоящего постановления, осуществляется в соответствии с требованиями, предусмотренными статьями 5¹, 47³ Федерального закона от 25.06.2002 № 73-ФЗ.

3. Настоящее постановление вступает в силу со дня его официального опубликования.

4. Контроль за выполнением настоящего постановления возложить на заместителя председателя комитета по охране объектов культурного наследия Ростовской области – начальника отдела охраны объектов культурного наследия Коровову И.В.

Председатель комитета
по охране объектов культурного
наследия Ростовской области



И.В. Грунский

Приложение
к постановлению
комитета по охране объектов
культурного наследия
Ростовской области
от 22.08.2019 № 20/01-01/476

ГРАНИЦЫ

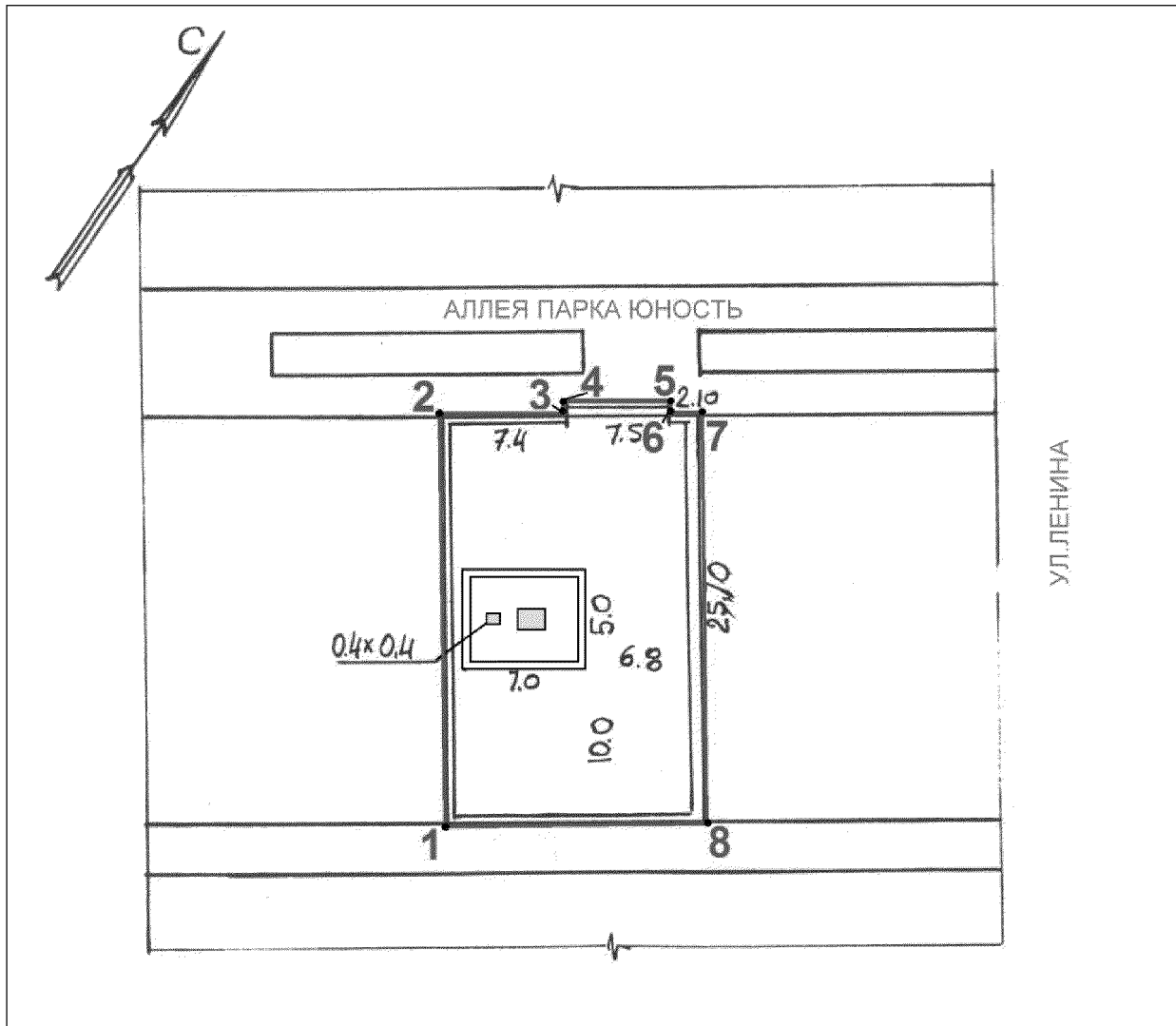
территории объекта культурного наследия регионального значения
«Памятник В.С. Лецко», расположенного по адресу: Ростовская область,
г. Волгодонск, парк «Юность» (местоположение: Ростовская область,
г. Волгодонск, парк «Юность», ул. Ленина, 2), состоящего на государственной охране
в соответствии с решением Малого Совета Ростовского областного Совета народных
депутатов от 18.11.1992 № 301 «О принятии на государственную охрану памятников
истории и культуры в Ростовской области»

1. Таблица координат характерных точек границ территории объекта культурного наследия регионального значения «Памятник В.С. Лецко», расположенного по адресу: Ростовская область, г. Волгодонск, парк «Юность» (местоположение: Ростовская область, г. Волгодонск, парк «Юность», ул. Ленина, 2), состоящего на государственной охране в соответствии с решением Малого Совета Ростовского областного Совета народных депутатов от 18.11.1992 № 301 «О принятии на государственную охрану памятников истории и культуры в Ростовской области»

Объект культурного наследия регионального значения «Памятник В.С. Лецко» расположен по адресу: Ростовская область, г. Волгодонск, парк «Юность» (местоположение: Ростовская область, г. Волгодонск, парк «Юность», ул. Ленина, 2), состоит на государственной охране в соответствии с решением Малого Совета Ростовского областного Совета народных депутатов от 18.11.1992 № 301 (далее – объект культурного наследия).


Обозначение (номер) характерной точки	Координаты характерных точек во Всемирной геодезической системе координат (WGS-84)		Координаты характерных точек в местной системе координат (МСК)	
	Северной широты	Восточной долготы	X	Y
Точка 1	47°31'36.48	42°08'19.02	455500.46	2387106.82
Точка 2	47°31'37.22	42°08'18.46	455523.14	2387094.72
Точка 3	47°31'37.33	42°08'18.77	455526.64	2387101.24
Точка 4	47°31'37.36	42°08'18.75	455527.54	2387100.74
Точка 5	47°31'37.47	42°08'19.07	455531.08	2387107.35
Точка 6	47°31'37.44	42°08'19.09	455530.19	2387107.85
Точка 7	47°31'37.47	42°08'19.18	455531.13	2387109.72
Точка 8	47°31'36.73	42°08'19.74	455508.46	2387121.83

2. Схема границ территории объекта культурного наследия




Условные обозначения:

 – объект культурного наследия;

 – границы территории объекта культурного наследия;

1 – 8 – характерные точки границ территории объекта культурного наследия.

Председатель комитета
по охране объектов культурного
наследия Ростовской области



И.В. Грунский