



КОМИТЕТ ПО ОХРАНЕ ОБЪЕКТОВ КУЛЬТУРНОГО НАСЛЕДИЯ РОСТОВСКОЙ ОБЛАСТИ

ПОСТАНОВЛЕНИЕ

от 22.08.2019 № 20/01-01/475

г. Ростов-на-Дону

Об утверждении границ территории объекта культурного наследия регионального значения «пам. знак Б.М. Думенко» (уточненное наименование: «Памятник Б.М. Думенко»)

В соответствии со статьей 3¹ Федерального закона от 25.06.2002 № 73-ФЗ «Об объектах культурного наследия (памятниках истории и культуры) народов Российской Федерации», на основании проекта границ территории объекта культурного наследия регионального значения «пам. знак Б.М. Думенко» (уточненное наименование: «Памятник Б.М. Думенко»), решения Малого Совета Ростовского областного Совета народных депутатов от 18.11.1992 № 301 «О принятии на государственную охрану памятников истории и культуры в Ростовской области» комитет по охране объектов культурного наследия Ростовской области **п о с т а н о в л я е т**:


1. Утвердить границы территории объекта культурного наследия регионального значения «пам. знак Б.М. Думенко» (уточненное наименование: «Памятник Б.М. Думенко»), расположенного по адресу: Ростовская область, г. Волгодонск, пер. Думенко, сквер у горбольницы № 1 (местоположение: Ростовская область, г. Волгодонск, ул. Думенко, сквер у горбольницы № 1), состоящего на государственной охране в соответствии с решением Малого Совета Ростовского областного Совета народных депутатов от 18.11.1992 № 301, согласно приложению.

2. Определить, что деятельность в границах территории объекта культурного наследия, указанного в пункте 1 настоящего постановления, осуществляется в соответствии с требованиями, предусмотренными статьями 5¹, 47³ Федерального закона от 25.06.2002 № 73-ФЗ.

3. Настоящее постановление вступает в силу со дня его официального опубликования.

4. Контроль за выполнением настоящего постановления возложить на заместителя председателя комитета по охране объектов культурного наследия Ростовской области – начальника отдела охраны объектов культурного наследия Коробову И.В.

Председатель комитета
по охране объектов культурного
наследия Ростовской области



И.В. Грунский

Приложение
к постановлению
комитета по охране объектов
культурного наследия
Ростовской области
от 22.08.2019 № 20/01-01/475

ГРАНИЦЫ

территории объекта культурного наследия регионального значения
«пам. знак Б.М. Думенко» (уточненное наименование:

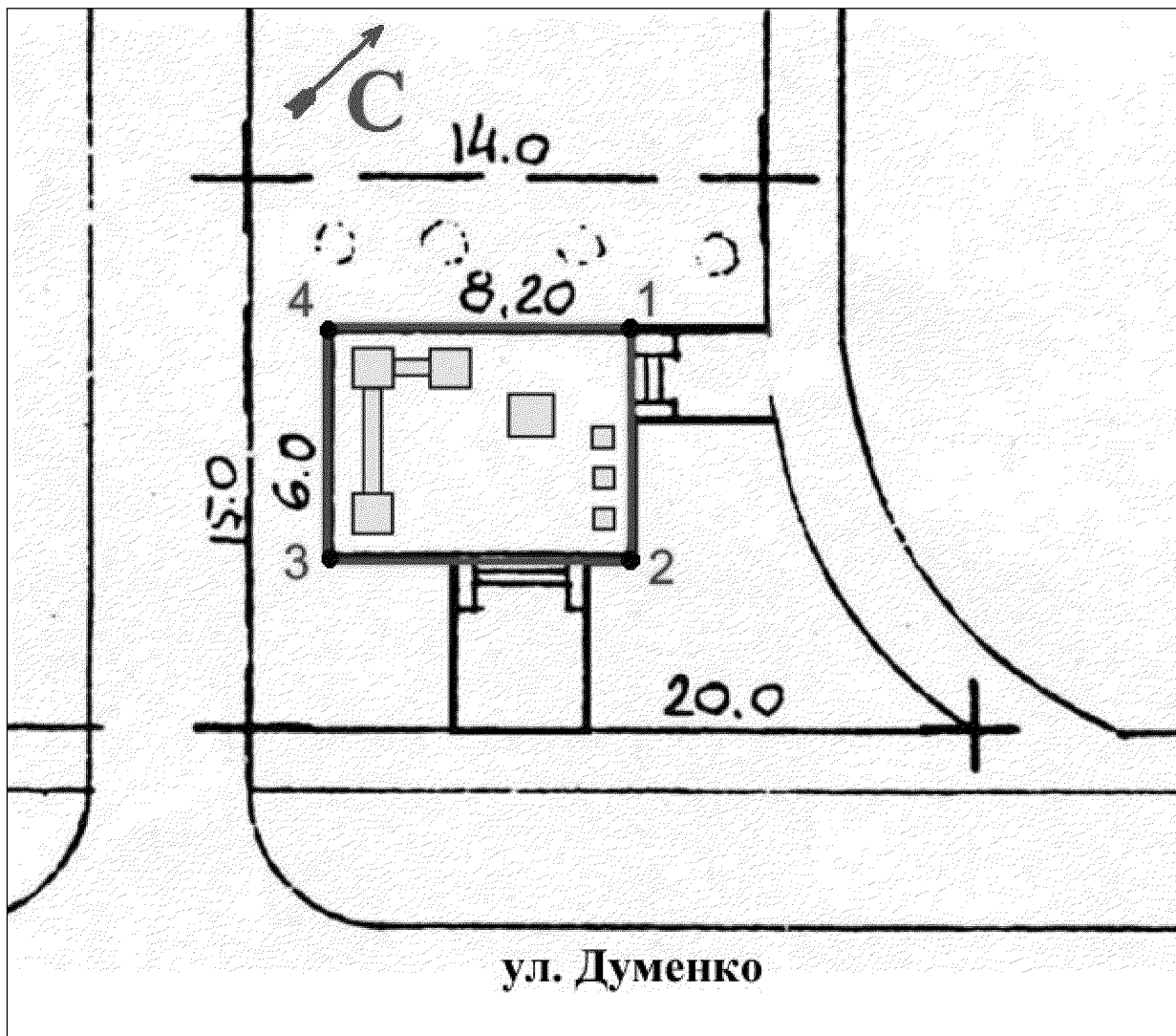
«Памятник Б.М. Думенко»), расположенного по адресу: Ростовская область,
г. Волгодонск, пер. Думенко, сквер у горбольницы № 1 (местоположение: Ростовская
область, г. Волгодонск, ул. Думенко, сквер у горбольницы № 1), состоящего
на государственной охране в соответствии с решением Малого Совета Ростовского
областного Совета народных депутатов от 18.11.1992 № 301 «О принятии
на государственную охрану памятников истории и культуры в Ростовской области»

1. Таблица координат характерных точек границ территории объекта культурного наследия регионального значения «пам. знак Б.М. Думенко» (уточненное наименование: «Памятник Б.М. Думенко»), расположенного по адресу: Ростовская область, г. Волгодонск, пер. Думенко, сквер у горбольницы № 1 (местоположение: Ростовская область, г. Волгодонск, ул. Думенко, сквер у горбольницы № 1), состоящего на государственной охране в соответствии с решением Малого Совета Ростовского областного Совета народных депутатов от 18.11.1992 № 301 «О принятии на государственную охрану памятников истории и культуры в Ростовской области».

Объект культурного наследия регионального значения «пам. знак Б.М. Думенко» (уточненное наименование: «Памятник Б.М. Думенко») расположен по адресу: Ростовская область, г. Волгодонск, пер. Думенко, сквер у горбольницы № 1, состоит на государственной охране в соответствии с решением Малого Совета Ростовского областного Совета народных депутатов от 18.11.1992 № 301 (далее – объект культурного наследия).


Обозначение (номер) характерной точки	Координаты характерных точек во Всемирной геодезической системе координат (WGS-84)		Координаты характерных точек в местной системе координат (МСК)	
	Северной широты	Восточной долготы	X	Y
Точка 1	47°31'07.43	42°08'51.78	454613.75	2387805.53
Точка 2	47°31'07.30	42°08'51.98	454609.54	2387809.80
Точка 3	47°31'07.11	42°08'51.70	454603.70	2387804.05
Точка 4	47°31'07.25	42°08'51.50	454607.91	2387799.78

2. Схема границ территории объекта культурного наследия




Условные обозначения:

 – объект культурного наследия;

 – границы территории объекта культурного наследия;

1 – 4 – характерные точки границ территории объекта культурного наследия.

Председатель комитета
по охране объектов культурного
наследия Ростовской области



И.В. Грунский