



КОМИТЕТ ПО ОХРАНЕ ОБЪЕКТОВ КУЛЬТУРНОГО НАСЛЕДИЯ РОСТОВСКОЙ ОБЛАСТИ

ПОСТАНОВЛЕНИЕ

от 20.08.2019 № 20/01-01/443

г. Ростов-на-Дону

Об утверждении границ территории объекта культурного наследия регионального значения «Православная церковь» (уточненное наименование: «Храм иконы Божией Матери «Одигитрия», 1846 г.»)

В соответствии со статьей 3¹ Федерального закона от 25.06.2002 № 73-ФЗ «Об объектах культурного наследия (памятниках истории и культуры) народов Российской Федерации», на основании проекта границ территории объекта культурного наследия регионального значения «Православная церковь» (уточненное наименование: «Храм иконы Божией Матери «Одигитрия», 1846 г.»), постановления Главы Администрации Ростовской области от 14.03.1994 № 69 «О принятии на государственную охрану памятников истории и культуры области» комитет по охране объектов культурного наследия Ростовской области **п о с т а н о в л я е т**:


1. Утвердить границы территории объекта культурного наследия регионального значения «Православная церковь» (уточненное наименование: «Храм иконы Божией Матери «Одигитрия», 1846 г.»), расположенного по адресу: Ростовская область, Родионово-Несветайский район, с. Аграфеновка (местоположение: Ростовская область, Родионово-Несветайский район, сл. Аграфеновка, ул. Просвещения, 1а, литер А), состоящего на государственной охране в соответствии с постановлением Главы Администрации Ростовской области от 14.03.1994 № 69, согласно приложению.

2. Определить, что деятельность в границах территории объекта культурного наследия, указанного в пункте 1 настоящего постановления, осуществляется в соответствии с требованиями, предусмотренными статьями 5¹, 47³ Федерального закона от 25.06.2002 № 73-ФЗ.

3. Настоящее постановление вступает в силу со дня его официального опубликования.

4. Контроль за выполнением настоящего постановления возложить на заместителя председателя комитета по охране объектов культурного наследия Ростовской области – начальника отдела охраны объектов культурного наследия Коробову И.В.

Председатель комитета
по охране объектов культурного
наследия Ростовской области



И.В. Грунский

Приложение
к постановлению
комитета по охране объектов
культурного наследия
Ростовской области
от 20.08.2019 № 20/01-01/443

ГРАНИЦЫ

территории объекта культурного наследия регионального значения
«Православная церковь» (уточненное наименование: «Храм иконы Божией Матери
«Одигитрия», 1846 г.), расположенного по адресу: Ростовская область, Родионово-
Несветайский район, с. Аграфеновка (местоположение: Ростовская область,
Родионово-Несветайский район, сл. Аграфеновка, ул. Просвещения, 1а, литер А),
состоящего на государственной охране в соответствии с постановлением Главы
Администрации Ростовской области от 14.03.1994 № 69 «О принятии на
государственную охрану памятников истории и культуры области»

1. Таблица координат характерных точек границ территории
объекта культурного наследия регионального значения «Православная церковь»
(уточненное наименование: «Храм иконы Божией Матери «Одигитрия», 1846 г.),
расположенного по адресу: Ростовская область, Родионово-Несветайский район,
с. Аграфеновка (местоположение: Ростовская область, Родионово-Несветайский
район, сл. Аграфеновка, ул. Просвещения, 1а, литер А), состоящего
на государственной охране в соответствии с постановлением Главы Администрации
Ростовской области от 14.03.1994 № 69 «О принятии на государственную охрану
памятников истории и культуры области»


Объект культурного наследия регионального значения «Православная церковь» (уточненное наименование: «Храм иконы Божией Матери «Одигитрия», 1846 г.) расположен по адресу: Ростовская область, Родионово-Несветайский район, с. Аграфеновка (местоположение: Ростовская область, Родионово-Несветайский район, сл. Аграфеновка, ул. Просвещения, 1а, литер А), состоит на государственной охране в соответствии с постановлением Главы Администрации Ростовской области от 14.03.1994 № 69 (далее – объект культурного наследия).

Обозначение (номер) характерной точки	Координаты характерных точек во Всемирной геодезической системе координат (WGS-84)		Координаты характерных точек в местной системе координат (МСК)	
	Северной широты	Восточной долготы	X	Y
Точка 1	47°43'45.00	39°29'23.56	478434.78	2188077.72
Точка 2	47°43'45.58	39°29'26.38	478451.48	2188136.94
Точка 3	47°43'43.74	39°29'27.17	478394.27	2188152.29
Точка 4	47°43'43.13	39°29'24.28	478376.86	2188091.60

2. Схема границ территории объекта культурного наследия



Условные обозначения:



– объект культурного наследия;




– границы территории объекта культурного наследия;

1 – 4

– характерные точки границ территории объекта культурного наследия.

Председатель комитета
по охране объектов культурного
наследия Ростовской области



И.В. Грунский