



КОМИТЕТ ПО ОХРАНЕ ОБЪЕКТОВ КУЛЬТУРНОГО НАСЛЕДИЯ РОСТОВСКОЙ ОБЛАСТИ

ПОСТАНОВЛЕНИЕ

от 13.08.2019 № 20/01-01/410

г. Ростов-на-Дону

Об утверждении границ территории объекта культурного наследия регионального значения «Жилой дом купца» (уточненное наименование: «Жилой дом горожанина»)

В соответствии со статьей 3¹ Федерального закона от 25.06.2002 № 73-ФЗ «Об объектах культурного наследия (памятниках истории и культуры) народов Российской Федерации», на основании проекта границ территории объекта культурного наследия регионального значения «Жилой дом купца» (уточненное наименование: «Жилой дом горожанина»), постановления Главы Администрации Ростовской области от 14.03.1994 № 69 «О принятии на государственную охрану памятников истории и культуры области» комитет по охране объектов культурного наследия Ростовской области **п о с т а н о в л я е т**:


1. Утвердить границы территории объекта культурного наследия регионального значения «Жилой дом купца» (уточненное наименование: «Жилой дом горожанина»), расположенного по адресу: Ростовская область, г. Шахты, ул. Пролетарская, 150 (местоположение: Ростовская область, г. Шахты, ул. Пролетарская, 150, литеры А, Б), состоящего на государственной охране в соответствии с постановлением Главы Администрации Ростовской области от 14.03.1994 № 69, согласно приложению.

2. Определить, что деятельность в границах территории объекта культурного наследия, указанного в пункте 1 настоящего постановления, осуществляется в соответствии с требованиями, предусмотренными статьями 5¹, 47³ Федерального закона от 25.06.2002 № 73-ФЗ.

3. Настоящее постановление вступает в силу со дня его официального опубликования.

4. Контроль за выполнением настоящего постановления возложить на заместителя председателя комитета по охране объектов культурного наследия Ростовской области – начальника отдела охраны объектов культурного наследия Коробову И.В.

Председатель комитета
по охране объектов культурного
наследия Ростовской области



И.В. Грунский

Приложение
к постановлению
комитета по охране объектов
культурного наследия
Ростовской области
от 13.08.2019 № 20/01-01/410

ГРАНИЦЫ

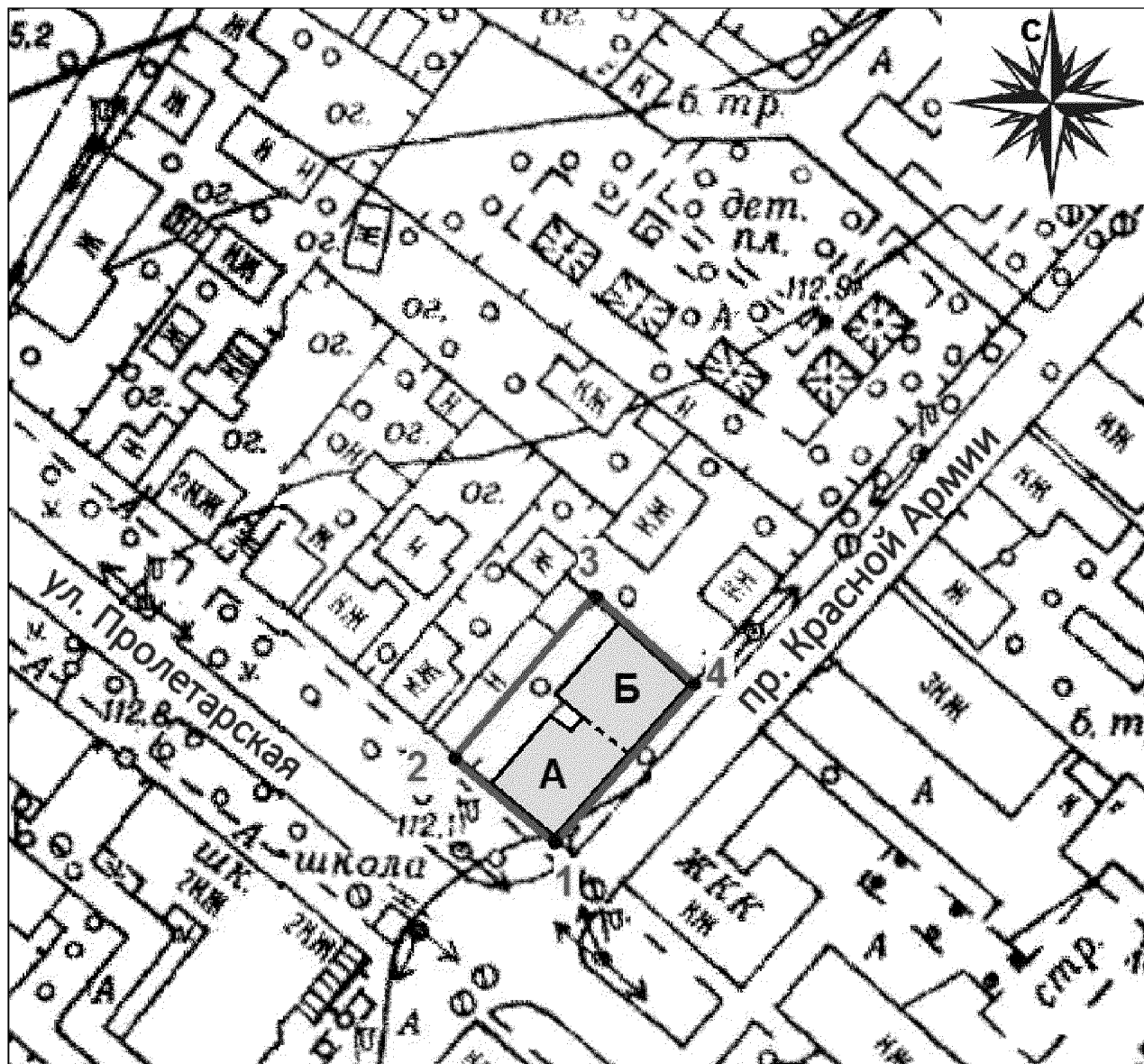
территории объекта культурного наследия регионального значения
«Жилой дом купца» (уточненное наименование: «Жилой дом горожанина»),
расположенного по адресу: Ростовская область, г. Шахты, ул. Пролетарская, 150
(местоположение: Ростовская область, г. Шахты, ул. Пролетарская, 150, литеры А, Б),
состоящего на государственной охране в соответствии с постановлением
Главы Администрации Ростовской области от 14.03.1994 № 69 «О принятии
на государственную охрану памятников истории и культуры области»

1. Таблица координат характерных точек границ территории
объекта культурного наследия регионального значения «Жилой дом купца»
(уточненное наименование: «Жилой дом горожанина»),
расположенного по адресу: Ростовская область, г. Шахты, ул. Пролетарская, 150
(местоположение: Ростовская область, г. Шахты, ул. Пролетарская, 150, литеры А, Б),
состоящего на государственной охране в соответствии с постановлением
Главы Администрации Ростовской области от 14.03.1994 № 69 «О принятии
на государственную охрану памятников истории и культуры области»


Объект культурного наследия регионального значения «Жилой дом купца» (уточненное наименование: «Жилой дом горожанина») расположен по адресу: Ростовская область, г. Шахты, ул. Пролетарская, 150 (местоположение: Ростовская область, г. Шахты, ул. Пролетарская, 150, литеры А, Б), состоит на государственной охране в соответствии с постановлением Главы Администрации Ростовской области от 14.03.1994 № 69 (далее – объект культурного наследия).

Обозначение (номер) характерной точки	Координаты характерных точек во Всемирной геодезической системе координат (WGS-84)		Координаты характерных точек в местной системе координат (МСК)	
	Северной широты	Восточной долготы	X	Y
Точка 1	47°42'44.28	40°13'04.05	475762.72	2242662.77
Точка 2	47°42'44.64	40°13'03.39	475773.96	2242649.21
Точка 3	47°42'45.31	40°13'04.19	475794.32	2242665.97
Точка 4	47°42'44.92	40°13'04.90	475782.04	2242680.66

2. Схема границ территории объекта культурного наследия



Условные обозначения:



– объект культурного наследия;




– границы территории объекта культурного наследия;

1 – 4

– характерные точки границ территории объекта культурного наследия.

Председатель комитета
по охране объектов культурного
наследия Ростовской области



И.В. Грунский