



## КОМИТЕТ ПО ОХРАНЕ ОБЪЕКТОВ КУЛЬТУРНОГО НАСЛЕДИЯ РОСТОВСКОЙ ОБЛАСТИ

### ПОСТАНОВЛЕНИЕ

от 13.08.2019 № 20/01-01/411

г. Ростов-на-Дону

#### Об утверждении границ территории объекта культурного наследия регионального значения «Казачий курень»

В соответствии со статьей 3<sup>1</sup> Федерального закона от 25.06.2002 № 73-ФЗ «Об объектах культурного наследия (памятниках истории и культуры) народов Российской Федерации», на основании проекта границ территории объекта культурного наследия регионального значения «Казачий курень», постановления Главы Администрации Ростовской области от 14.03.1994 № 69 «О принятии на государственную охрану памятников истории и культуры области» комитет по охране объектов культурного наследия Ростовской области **п о с т а н о в л я е т:**


1. Утвердить границы территории объекта культурного наследия регионального значения «Казачий курень», расположенного по адресу: Ростовская область, г. Шахты, пр. Чернокорова, 74 (местоположение: Ростовская область, г. Шахты, пр. Чернокозова, 74, литеры А, а1), состоящего на государственной охране в соответствии с постановлением Главы Администрации Ростовской области от 14.03.1994 № 69, согласно приложению.

2. Определить, что деятельность в границах территории объекта культурного наследия, указанного в пункте 1 настоящего постановления, осуществляется в соответствии с требованиями, предусмотренными статьями 5<sup>1</sup>, 47<sup>3</sup> Федерального закона от 25.06.2002 № 73-ФЗ.

3. Настоящее постановление вступает в силу со дня его официального опубликования.

4. Контроль за выполнением настоящего постановления возложить на заместителя председателя комитета по охране объектов культурного наследия Ростовской области – начальника отдела охраны объектов культурного наследия Коробову И.В.

Председатель комитета  
по охране объектов культурного  
наследия Ростовской области



И.В. Грунский

Приложение  
к постановлению  
комитета по охране объектов  
культурного наследия  
Ростовской области  
от 13.08.2019 № 20/01-01/411

**ГРАНИЦЫ**

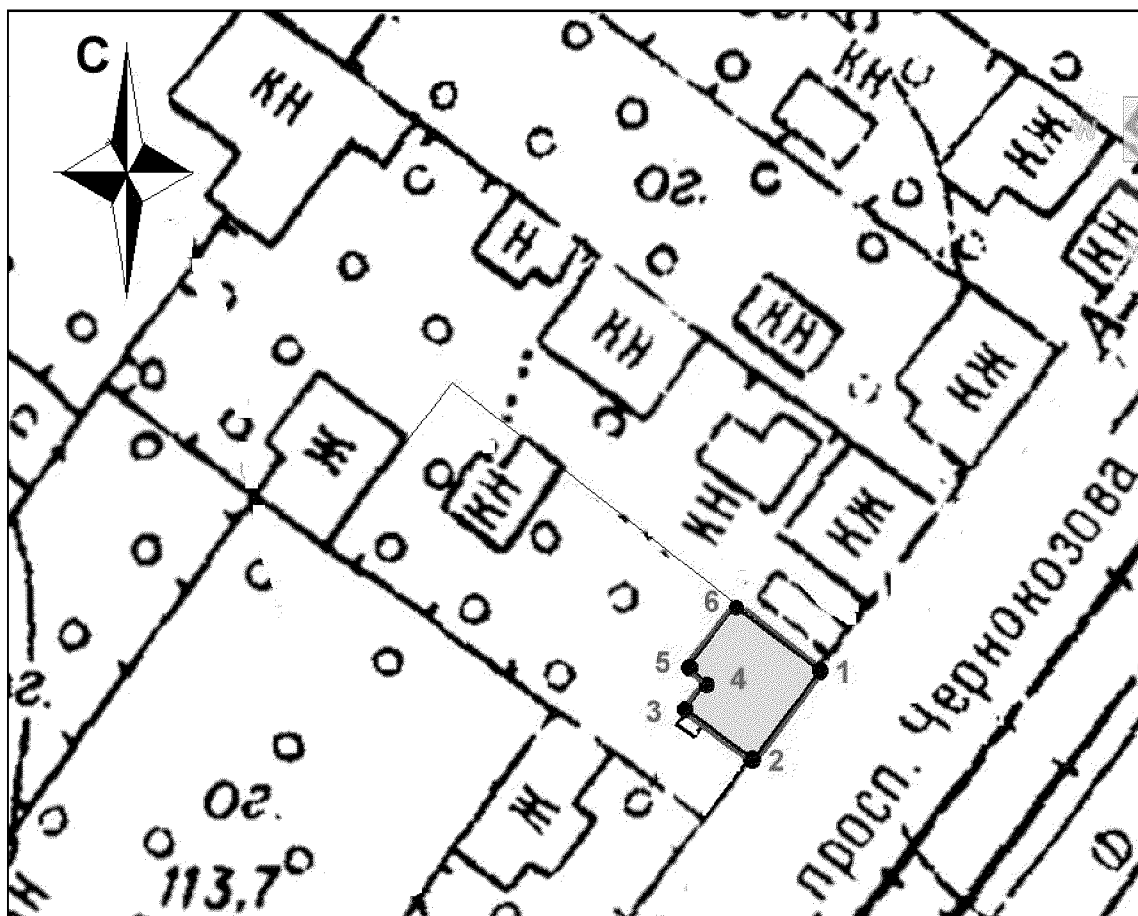
территории объекта культурного наследия регионального значения «Казачий курень», расположенного по адресу: Ростовская область, г. Шахты, пр. Чернокорова, 74 (местоположение: Ростовская область, г. Шахты, пр. Чернокозова, 74, литеры А, а1), состоящего на государственной охране в соответствии с постановлением Главы Администрации Ростовской области от 14.03.1994 № 69 «О принятии на государственную охрану памятников истории и культуры области»

1. Таблица координат характерных точек границ территории объекта культурного наследия регионального значения «Казачий курень», расположенного по адресу: Ростовская область, г. Шахты, пр. Чернокорова, 74 (местоположение: Ростовская область, г. Шахты, пр. Чернокозова, 74, литеры А, а1), состоящего на государственной охране в соответствии с постановлением Главы Администрации Ростовской области от 14.03.1994 № 69 «О принятии на государственную охрану памятников истории и культуры области»

Объект культурного наследия регионального значения «Казачий курень» расположен по адресу: Ростовская область, г. Шахты, пр. Чернокорова, 74 (местоположение: Ростовская область, г. Шахты, пр. Чернокозова, 74, литеры А, а1), состоит на государственной охране в соответствии с постановлением Главы Администрации Ростовской области от 14.03.1994 № 69 (далее – объект культурного наследия).

Обозначение (номер) характерной точки	Координаты характерных точек во Всемирной геодезической системе координат (WGS-84)		Координаты характерных точек в местной системе координат (МСК)	
	Северной широты	Восточной долготы	X	Y
Точка 1	47°42'57.34	40°12'09.63	476177.41	2241532.57
Точка 2	47°42'57.14	40°12'09.39	476171.07	2241527.53
Точка 3	47°42'57.26	40°12'09.14	476174.95	2241522.31
Точка 4	47°42'57.30	40°12'09.18	476176.17	2241523.19
Точка 5	47°42'57.34	40°12'09.10	476177.37	2241521.59
Точка 6	47°42'57.51	40°12'09.30	476182.49	2241525.75

## 2. Схема границ территории объекта культурного наследия



Условные обозначения:



– объект культурного наследия;




– границы территории объекта культурного наследия;

1 – 6

– характерные точки границ территории объекта культурного наследия.

Председатель комитета  
по охране объектов культурного  
наследия Ростовской области



И.В. Грунский