



КОМИТЕТ ПО ОХРАНЕ ОБЪЕКТОВ КУЛЬТУРНОГО НАСЛЕДИЯ РОСТОВСКОЙ ОБЛАСТИ

ПОСТАНОВЛЕНИЕ

от 13.08.2019 № 20/01-01/406

г. Ростов-на-Дону

Об утверждении границ территории объекта культурного наследия регионального значения «Жилой дом крестьянина Пищикова И.Л.» (уточненное наименование: «Жилой дом И.Л. Пищикова»)

В соответствии со статьей 3¹ Федерального закона от 25.06.2002 № 73-ФЗ «Об объектах культурного наследия (памятниках истории и культуры) народов Российской Федерации», на основании проекта границ территории объекта культурного наследия регионального значения «Жилой дом крестьянина Пищикова И.Л.» (уточненное наименование: «Жилой дом И.Л. Пищикова»), постановления Главы Администрации Ростовской области от 14.03.1994 № 69 «О принятии на государственную охрану памятников истории и культуры области» комитет по охране объектов культурного наследия Ростовской области **п о с т а н о в л я е т**:


1. Утвердить границы территории объекта культурного наследия регионального значения «Жилой дом крестьянина Пищикова И.Л.» (уточненное наименование: «Жилой дом И.Л. Пищикова»), расположенного по адресу: Ростовская область, г. Шахты, ул. Селянская, 13 (местоположение: Ростовская область, г. Шахты, ул. Селянская, 13, литеры А, б), состоящего на государственной охране в соответствии с постановлением Главы Администрации Ростовской области от 14.03.1994 № 69, согласно приложению.

2. Определить, что деятельность в границах территории объекта культурного наследия, указанного в пункте 1 настоящего постановления, осуществляется в соответствии с требованиями, предусмотренными статьями 5¹, 47³ Федерального закона от 25.06.2002 № 73-ФЗ.

3. Настоящее постановление вступает в силу со дня его официального опубликования.

4. Контроль за выполнением настоящего постановления возложить на заместителя председателя комитета по охране объектов культурного наследия Ростовской области – начальника отдела охраны объектов культурного наследия Коробову И.В.

Председатель комитета
по охране объектов культурного
наследия Ростовской области



И.В. Грунский

Приложение
к постановлению
комитета по охране объектов
культурного наследия
Ростовской области
от 13.08.2019 № 20/01-01/406

ГРАНИЦЫ

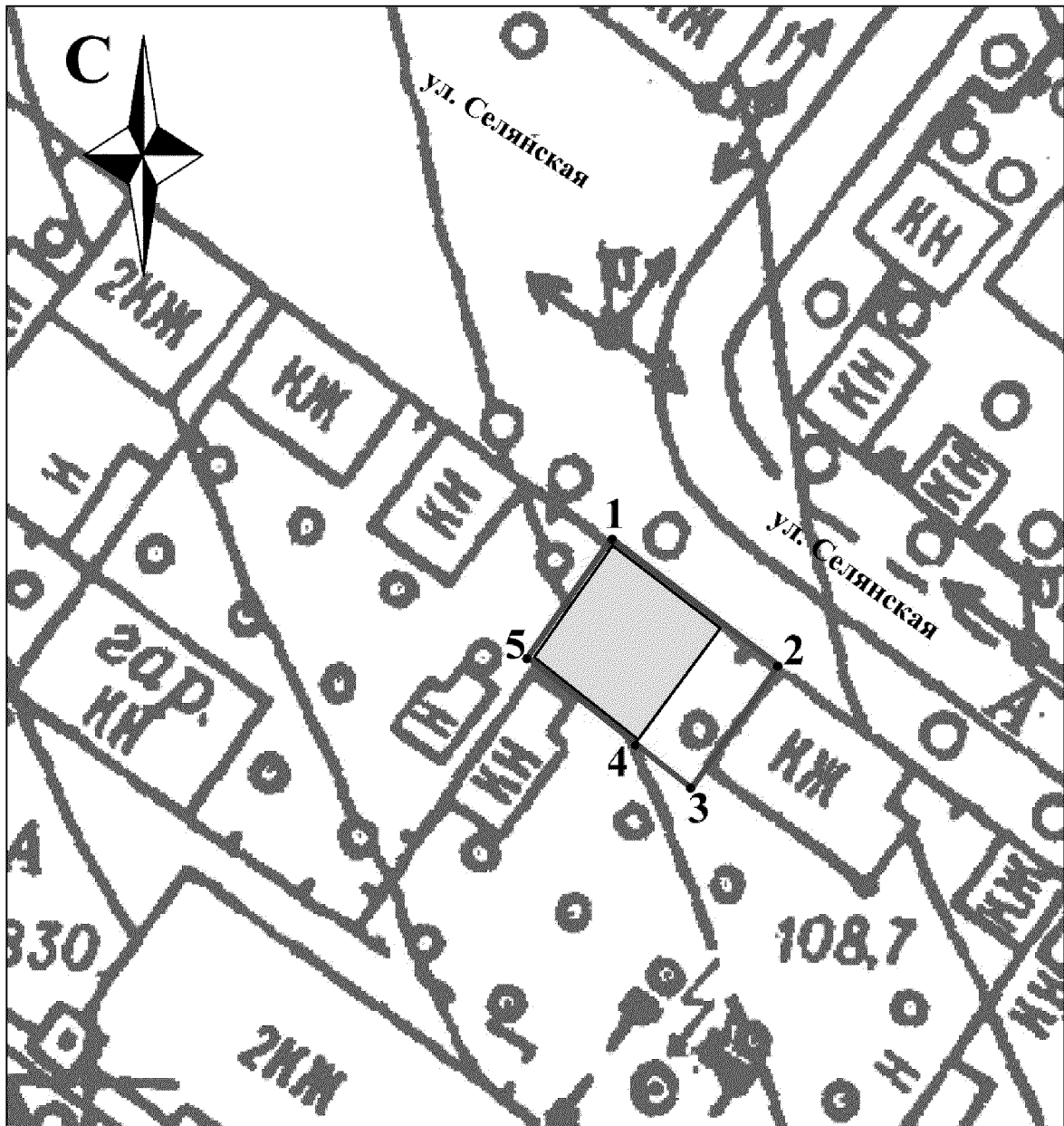
территории объекта культурного наследия регионального значения
«Жилой дом крестьянина Пищикова И.Л.» (уточненное наименование:
«Жилой дом И.Л. Пищикова»), расположенного по адресу: Ростовская область,
г. Шахты, ул. Селянская, 13 (местоположение: Ростовская область, г. Шахты,
ул. Селянская, 13, литеры А, б), состоящего на государственной охране
в соответствии с постановлением Главы Администрации Ростовской области
от 14.03.1994 № 69 «О принятии на государственную охрану памятников истории
и культуры области»

1. Таблица координат характерных точек границ территории объекта культурного наследия регионального значения «Жилой дом крестьянина Пищикова И.Л.» (уточненное наименование: «Жилой дом И.Л. Пищикова»), расположенного по адресу: Ростовская область, г. Шахты, ул. Селянская, 13 (местоположение: Ростовская область, г. Шахты, ул. Селянская, 13, литеры А, б), состоящего на государственной охране в соответствии с постановлением Главы Администрации Ростовской области от 14.03.1994 № 69 «О принятии на государственную охрану памятников истории и культуры области»


Объект культурного наследия регионального значения «Жилой дом крестьянина Пищикова И.Л.» (уточненное наименование: «Жилой дом И.Л. Пищикова») расположен по адресу: Ростовская область, г. Шахты, ул. Селянская, 13 (местоположение: Ростовская область, г. Шахты, ул. Селянская, 13, литеры А, б), состоит на государственной охране в соответствии с постановлением Главы Администрации Ростовской области от 14.03.1994 № 69 (далее – объект культурного наследия).

Обозначение (номер) характерной точки	Координаты характерных точек во Всемирной геодезической системе координат (WGS-84)		Координаты характерных точек в местной системе координат (МСК)	
	Северной широты	Восточной долготы	X	Y
Точка 1	47°42'57.51	40°11'44.92	476187.67	2241017.54
Точка 2	47°42'57.23	40°11'45.48	476178.92	2241029.24
Точка 3	47°42'56.98	40°11'45.22	476171.22	2241023.68
Точка 4	47°42'57.10	40°11'44.98	476174.94	2241018.71
Точка 5	47°42'57.26	40°11'44.65	476180.03	2241011.90

2. Схема границ территории объекта культурного наследия



Условные обозначения:



– объект культурного наследия;




– границы территории объекта культурного наследия;

1 – 5

– характерные точки границ территории объекта культурного наследия.

Председатель комитета
по охране объектов культурного
наследия Ростовской области



И.В. Грунский