



## КОМИТЕТ ПО ОХРАНЕ ОБЪЕКТОВ КУЛЬТУРНОГО НАСЛЕДИЯ РОСТОВСКОЙ ОБЛАСТИ

### ПОСТАНОВЛЕНИЕ

от 13.08.2019 № 20/01-01/405

г. Ростов-на-Дону

#### Об утверждении границ территории объекта культурного наследия регионального значения «Жилой дом лавочника»

В соответствии со статьей 3<sup>1</sup> Федерального закона от 25.06.2002 № 73-ФЗ «Об объектах культурного наследия (памятниках истории и культуры) народов Российской Федерации», на основании проекта границ территории объекта культурного наследия регионального значения «Жилой дом лавочника», постановления Главы Администрации Ростовской области от 14.03.1994 № 69 «О принятии на государственную охрану памятников истории и культуры области» комитет по охране объектов культурного наследия Ростовской области **п о с т а н о в л я е т :**


1. Утвердить границы территории объекта культурного наследия регионального значения «Жилой дом лавочника», расположенного по адресу: Ростовская область, г. Шахты, ул. Советская, 13 (местоположение: Ростовская область, г. Шахты, ул. Советская, 13, литер А), состоящего на государственной охране в соответствии с постановлением Главы Администрации Ростовской области от 14.03.1994 № 69, согласно приложению.

2. Определить, что деятельность в границах территории объекта культурного наследия, указанного в пункте 1 настоящего постановления, осуществляется в соответствии с требованиями, предусмотренными статьями 5<sup>1</sup>, 47<sup>3</sup> Федерального закона от 25.06.2002 № 73-ФЗ.

3. Настоящее постановление вступает в силу со дня его официального опубликования.

4. Контроль за выполнением настоящего постановления возложить на заместителя председателя комитета по охране объектов культурного наследия Ростовской области – начальника отдела охраны объектов культурного наследия Коробову И.В.

Председатель комитета  
по охране объектов культурного  
наследия Ростовской области



И.В. Грунский

Приложение  
к постановлению  
комитета по охране объектов  
культурного наследия  
Ростовской области  
от 13.08.2019 № 20/01-01/405

**ГРАНИЦЫ**

территории объекта культурного наследия регионального значения  
«Жилой дом лавочника»,

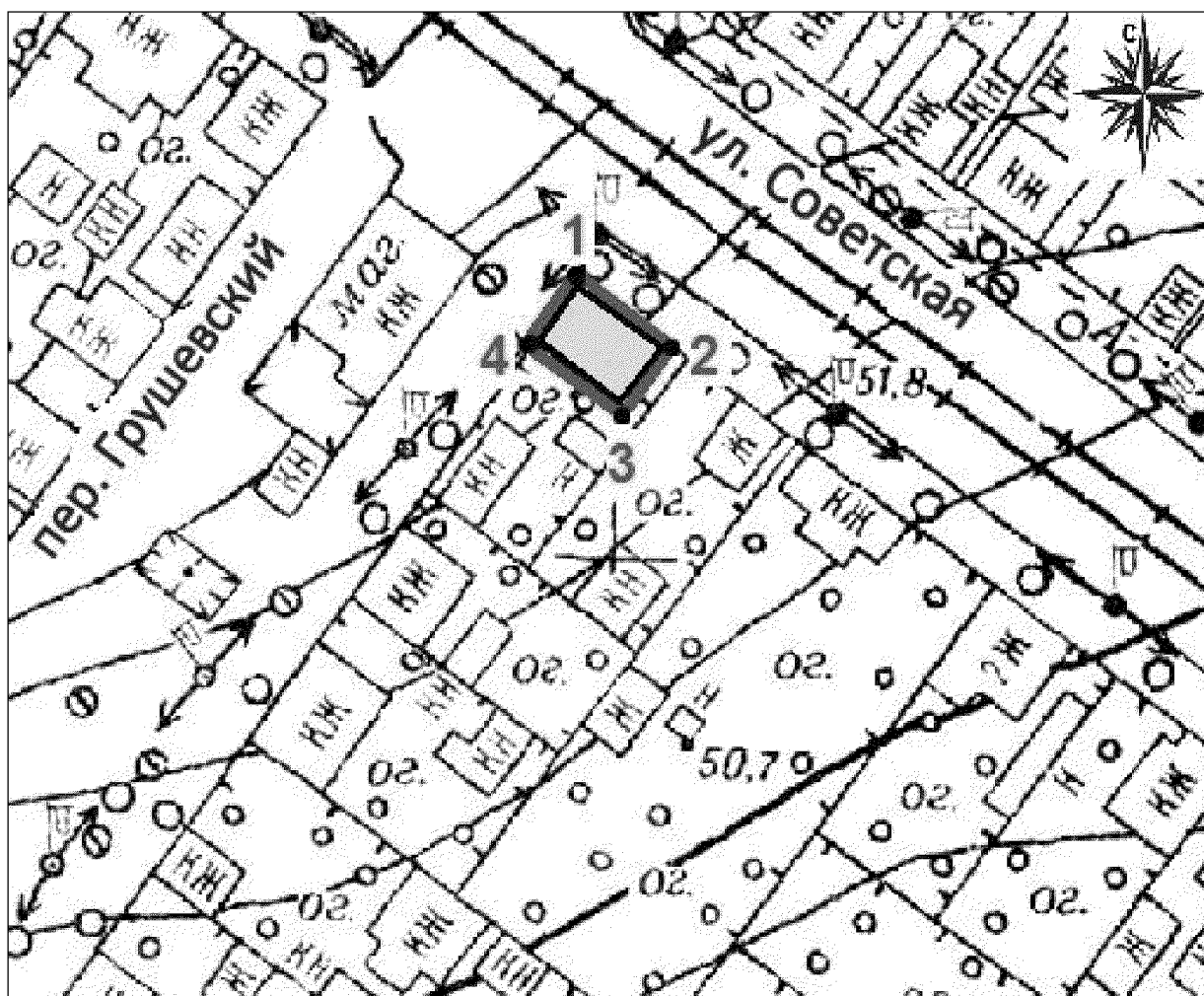
расположенного по адресу: Ростовская область, г. Шахты, ул. Советская, 13  
(местоположение: Ростовская область, г. Шахты, ул. Советская, 13, литер А),  
состоящего на государственной охране в соответствии с постановлением  
Главы Администрации Ростовской области от 14.03.1994 № 69 «О принятии  
на государственную охрану памятников истории и культуры области»

1. Таблица координат характерных точек границ территории  
объекта культурного наследия регионального значения «Жилой дом лавочника»,  
расположенного по адресу: Ростовская область, г. Шахты, ул. Советская, 13  
(местоположение: Ростовская область, г. Шахты, ул. Советская, 13, литер А),  
состоящего на государственной охране в соответствии с постановлением  
Главы Администрации Ростовской области от 14.03.1994 № 69 «О принятии  
на государственную охрану памятников истории и культуры области»


Объект культурного наследия регионального значения «Жилой дом лавочника»  
расположен по адресу: Ростовская область, г. Шахты, ул. Советская, 13  
(местоположение: Ростовская область, г. Шахты, ул. Советская, 13, литер А),  
состоит на государственной охране в соответствии с постановлением Главы  
Администрации Ростовской области от 14.03.1994 № 69 (далее – объект  
культурного наследия).

| Обозначение<br>(номер)<br>характерной<br>точки | Координаты характерных<br>точек во Всемирной<br>геодезической системе<br>координат (WGS-84) |                      | Координаты характерных<br>точек в местной системе<br>координат (МСК) |            |
|--|---|----------------------|--|------------|
|  | Северной<br>широты  | Восточной<br>долготы | X  | Y          |
| Точка 1  | 47°41'57.35   | 40°14'05.37          | 474300.72  | 2243927.05 |
| Точка 2  | 47°41'57.08   | 40°14'05.90          | 474292.34  | 2243938.02 |
| Точка 3  | 47°41'56.88   | 40°14'05.69          | 474286.01  | 2243933.46 |
| Точка 4  | 47°41'57.14   | 40°14'05.16          | 474294.39  | 2243922.49 |

## 2. Схема границ территории объекта культурного наследия



Условные обозначения:



– объект культурного наследия;




– границы территории объекта культурного наследия;

**1 – 4**

– характерные точки границ территории объекта культурного наследия.

Председатель комитета  
по охране объектов культурного  
наследия Ростовской области



И.В. Грунский