



КОМИТЕТ ПО ОХРАНЕ ОБЪЕКТОВ КУЛЬТУРНОГО НАСЛЕДИЯ РОСТОВСКОЙ ОБЛАСТИ

ПОСТАНОВЛЕНИЕ

от 12.08.2019 № 20/01-01/399

г. Ростов-на-Дону

Об утверждении границ территории объекта культурного наследия регионального значения «Здание государственного казначейства» (уточненное наименование: «Здание Александровск – Грушевского Общества Взаимного Кредита»)

В соответствии со статьей 3¹ Федерального закона от 25.06.2002 № 73-ФЗ «Об объектах культурного наследия (памятниках истории и культуры) народов Российской Федерации», на основании проекта границ территории объекта культурного наследия регионального значения «Здание государственного казначейства» (уточненное наименование: «Здание Александровск – Грушевского Общества Взаимного Кредита»), постановления Главы Администрации Ростовской области от 14.03.1994 № 69 «О принятии на государственную охрану памятников истории и культуры области» комитет по охране объектов культурного наследия Ростовской области **п о с т а н о в л я е т**:


1. Утвердить границы территории объекта культурного наследия регионального значения «Здание государственного казначейства» (уточненное наименование: «Здание Александровск – Грушевского Общества Взаимного Кредита»), расположенного по адресу: Ростовская область, г. Шахты, ул. Советская, 161 (местоположение: Ростовская область, г. Шахты, ул. Советская, 161, литер А), состоящего на государственной охране в соответствии с постановлением Главы Администрации Ростовской области от 14.03.1994 № 69, согласно приложению.

2. Определить, что деятельность в границах территории объекта культурного наследия, указанного в пункте 1 настоящего постановления, осуществляется в соответствии с требованиями, предусмотренными статьями 5¹, 47³ Федерального закона от 25.06.2002 № 73-ФЗ.

3. Настоящее постановление вступает в силу со дня его официального опубликования.

4. Контроль за выполнением настоящего постановления возложить на заместителя председателя комитета по охране объектов культурного наследия Ростовской области – начальника отдела охраны объектов культурного наследия Коробову И.В.

Председатель комитета
по охране объектов культурного
наследия Ростовской области



И.В. Грунский

Приложение
к постановлению
комитета по охране объектов
культурного наследия
Ростовской области
от 12.08.2019 № 20/01-01/399

ГРАНИЦЫ

территории объекта культурного наследия регионального значения
«Здание государственного казначейства» (уточненное наименование: «Здание
Александровск – Грушевского Общества Взаимного Кредита»), расположенного
по адресу: Ростовская область, г. Шахты, ул. Советская, 161 (местоположение:
Ростовская область, г. Шахты, ул. Советская, 161, литер А), состоящего
на государственной охране в соответствии с постановлением Главы
Администрации Ростовской области от 14.03.1994 № 69 «О принятии
на государственную охрану памятников истории и культуры области»

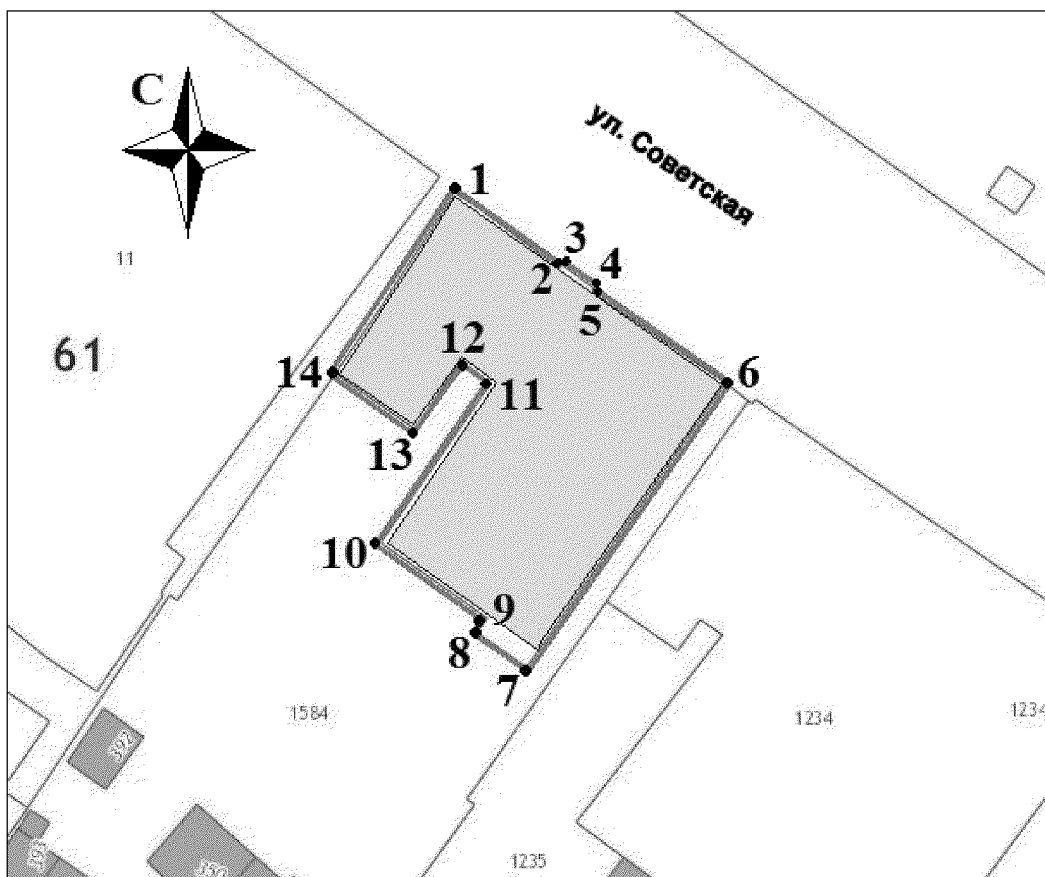
1. Таблица координат характерных точек границ территории объекта культурного наследия регионального значения «Здание государственного казначейства» (уточненное наименование: «Здание Александровск – Грушевского Общества Взаимного Кредита»), расположенного по адресу: Ростовская область, г. Шахты, ул. Советская, 161 (местоположение: Ростовская область, г. Шахты, ул. Советская, 161, литер А), состоящего на государственной охране в соответствии с постановлением Главы Администрации Ростовской области от 14.03.1994 № 69 «О принятии на государственную охрану памятников истории и культуры области»

Объект культурного наследия регионального значения «Здание государственного казначейства» (уточненное наименование: «Здание Александровск – Грушевского Общества Взаимного Кредита») расположен по адресу: Ростовская область, г. Шахты, ул. Советская, 161 (местоположение: Ростовская область, г. Шахты, ул. Советская, 161, литер А), состоит на государственной охране в соответствии с постановлением Главы Администрации Ростовской области от 14.03.1994 № 69 (далее – объект культурного наследия).

Обозначение (номер) характерной точки	Координаты характерных точек во Всемирной геодезической системе координат (WGS-84)		Координаты характерных точек в местной системе координат (МСК)	
	Северной широты	Восточной долготы	X	Y
Точка 1	47°42'32.42	40°12'52.91	475398.62	2242426.96
Точка 2	47°42'32.14	40°12'53.49	475389.73	2242439.03
Точка 3	47°42'32.15	40°12'53.51	475390.14	2242439.36


Точка 4	47°42'32.06	40°12'53.69	475387.33	2242443.07
Точка 5	47°42'32.05	40°12'53.68	475386.96	2242442.81
Точка 6	47°42'31.70	40°12'54.42	475376.18	2242458.31
Точка 7	47°42'30.63	40°12'53.31	475343.27	2242434.76
Точка 8	47°42'30.76	40°12'53.03	475347.34	2242429.03
Точка 9	47°42'30.82	40°12'53.09	475349.05	2242430.20
Точка 10	47°42'31.10	40°12'52.49	475357.97	2242417.84
Точка 11	47°42'31.70	40°12'53.11	475376.44	2242430.91
Точка 12	47°42'31.78	40°12'52.94	475378.98	2242427.40
Точка 13	47°42'31.53	40°12'52.68	475371.21	2242421.92
Точка 14	47°42'31.74	40°12'52.24	475377.74	2242412.76

2. Схема границ территории объекта культурного наследия




Условные обозначения:

 – объект культурного наследия;

 – границы территории объекта культурного наследия;

1 – 14 – характерные точки границ территории объекта культурного наследия.

Председатель комитета
по охране объектов культурного
наследия Ростовской области



И.В. Грунский