



## КОМИТЕТ ПО ОХРАНЕ ОБЪЕКТОВ КУЛЬТУРНОГО НАСЛЕДИЯ РОСТОВСКОЙ ОБЛАСТИ

### ПОСТАНОВЛЕНИЕ

от 12.08.2019 № 20/01-01/394

г. Ростов-на-Дону

#### Об утверждении границ территории объекта культурного наследия регионального значения «Жилой дом горожанина» (уточненное наименование: «Жилой дом Дегтяревых, 1908 г.»)

В соответствии со статьей 3<sup>1</sup> Федерального закона от 25.06.2002 № 73-ФЗ «Об объектах культурного наследия (памятниках истории и культуры) народов Российской Федерации», на основании проекта границ территории объекта культурного наследия регионального значения «Жилой дом горожанина» (уточненное наименование: «Жилой дом Дегтяревых, 1908 г.»), постановления Главы Администрации Ростовской области от 14.03.1994 № 69 «О принятии на государственную охрану памятников истории и культуры области» комитет по охране объектов культурного наследия Ростовской области **п о с т а н о в л я е т:**


1. Утвердить границы территории объекта культурного наследия регионального значения «Жилой дом горожанина» (уточненное наименование: «Жилой дом Дегтяревых, 1908 г.»), расположенного по адресу: Ростовская область, г. Шахты, ул. Советская, 84 (местоположение: Ростовская область, г. Шахты, ул. Советская, 84, литеры А, А1, а), состоящего на государственной охране в соответствии с постановлением Главы Администрации Ростовской области от 14.03.1994 № 69, согласно приложению.

2. Определить, что деятельность в границах территории объекта культурного наследия, указанного в пункте 1 настоящего постановления, осуществляется в соответствии с требованиями, предусмотренными статьями 5<sup>1</sup>, 47<sup>3</sup> Федерального закона от 25.06.2002 № 73-ФЗ.

3. Настоящее постановление вступает в силу со дня его официального опубликования.

4. Контроль за выполнением настоящего постановления возложить на заместителя председателя комитета по охране объектов культурного наследия Ростовской области – начальника отдела охраны объектов культурного наследия Коробову И.В.

Председатель комитета  
по охране объектов культурного  
наследия Ростовской области



И.В. Грунский

Приложение  
к постановлению  
комитета по охране объектов  
культурного наследия  
Ростовской области  
от 12.08.2019 № 20/01-01/394

**ГРАНИЦЫ**

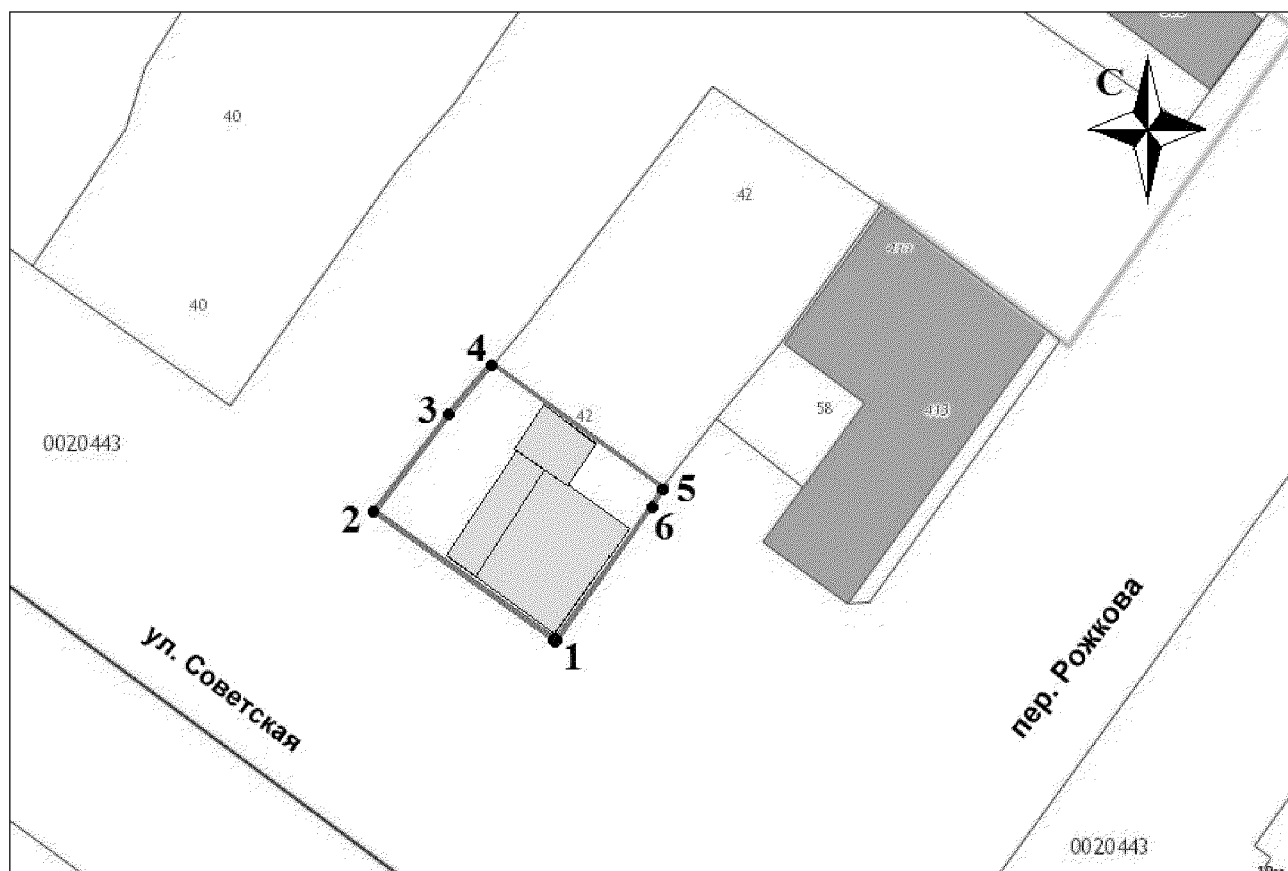
территории объекта культурного наследия регионального значения «Жилой дом горожанина» (уточненное наименование: «Жилой дом Дегтяревых, 1908 г.»), расположенного по адресу: Ростовская область, г. Шахты, ул. Советская, 84 (местоположение: Ростовская область, г. Шахты, ул. Советская, 84, литеры А, А1, а), состоящего на государственной охране в соответствии с постановлением Главы Администрации Ростовской области от 14.03.1994 № 69 «О принятии на государственную охрану памятников истории и культуры области»

1. Таблица координат характерных точек границ территории объекта культурного наследия регионального значения «Жилой дом горожанина» (уточненное наименование: «Жилой дом Дегтяревых, 1908 г.»), расположенного по адресу: Ростовская область, г. Шахты, ул. Советская, 84 (местоположение: Ростовская область, г. Шахты, ул. Советская, 84, литеры А, А1, а), состоящего на государственной охране в соответствии с постановлением Главы Администрации Ростовской области от 14.03.1994 № 69 «О принятии на государственную охрану памятников истории и культуры области»

Объект культурного наследия регионального значения «Жилой дом горожанина» (уточненное наименование: «Жилой дом Дегтяревых, 1908 г.») расположен по адресу: Ростовская область, г. Шахты, ул. Советская, 84 (местоположение: Ростовская область, г. Шахты, ул. Советская, 84, литеры А, А1, а), состоит на государственной охране в соответствии с постановлением Главы Администрации Ростовской области от 14.03.1994 № 69 (далее – объект культурного наследия).


Обозначение (номер) характерной точки	Координаты характерных точек во Всемирной геодезической системе координат (WGS-84)		Координаты характерных точек в местной системе координат (МСК)	
	Северной широты	Восточной долготы	X	Y
Точка 1	47°42'17.66	40°13'26.14	474935.89	2243115.19
Точка 2	47°42'17.94	40°13'25.56	474944.58	2243103.17
Точка 3	47°42'18.13	40°13'25.78	474950.63	2243107.88
Точка 4	47°42'18.25	40°13'25.93	474954.33	2243111.06
Точка 5	47°42'17.99	40°13'26.49	474946.02	2243122.59
Точка 6	47°42'17.88	40°13'26.38	474942.64	2243120.20

## 2. Схема границ территории объекта культурного наследия




Условные обозначения:

 – объект культурного наследия;

 – границы территории объекта культурного наследия;

**1 – 6** – характерные точки границ территории объекта культурного наследия.

Председатель комитета  
по охране объектов культурного  
наследия Ростовской области



И.В. Грунский