



## КОМИТЕТ ПО ОХРАНЕ ОБЪЕКТОВ КУЛЬТУРНОГО НАСЛЕДИЯ РОСТОВСКОЙ ОБЛАСТИ

### ПОСТАНОВЛЕНИЕ

от 12.08.2019 № 20/01-01/390

г. Ростов-на-Дону

#### Об утверждении границ территории объекта культурного наследия регионального значения «Жилой дом трактирщика»

В соответствии со статьей 3<sup>1</sup> Федерального закона от 25.06.2002 № 73-ФЗ «Об объектах культурного наследия (памятниках истории и культуры) народов Российской Федерации», на основании проекта границ территории объекта культурного наследия регионального значения «Жилой дом трактирщика», постановления Главы Администрации Ростовской области от 14.03.1994 № 69 «О принятии на государственную охрану памятников истории и культуры области» комитет по охране объектов культурного наследия Ростовской области **п о с т а н о в л я е т :**


1. Утвердить границы территории объекта культурного наследия регионального значения «Жилой дом трактирщика», расположенного по адресу: Ростовская область, г. Шахты, проспект Клименко, 23, (местоположение: Ростовская область, г. Шахты, пр. Клименко, 23, литер А), состоящего на государственной охране в соответствии с постановлением Главы Администрации Ростовской области от 14.03.1994 № 69, согласно приложению.

2. Определить, что деятельность в границах территории объекта культурного наследия, указанного в пункте 1 настоящего постановления, осуществляется в соответствии с требованиями, предусмотренными статьями 5<sup>1</sup>, 47<sup>3</sup> Федерального закона от 25.06.2002 № 73-ФЗ.

3. Настоящее постановление вступает в силу со дня его официального опубликования.

4. Контроль за выполнением настоящего постановления возложить на заместителя председателя комитета по охране объектов культурного наследия Ростовской области – начальника отдела охраны объектов культурного наследия Коробову И.В.

Председатель комитета  
по охране объектов культурного  
наследия Ростовской области



И.В. Грунский

Приложение  
к постановлению  
комитета по охране объектов  
культурного наследия  
Ростовской области  
от 12.08.2019 № 20/01-01/390

**ГРАНИЦЫ**

территории объекта культурного наследия регионального значения  
«Жилой дом трактирщика»,  
расположенного по адресу: Ростовская область, г. Шахты, проспект Клименко, 23,  
(местоположение: Ростовская область, г. Шахты, пр. Клименко, 23, литер А),  
состоящего на государственной охране в соответствии с постановлением  
Главы Администрации Ростовской области от 14.03.1994 № 69 «О принятии  
на государственную охрану памятников истории и культуры области»

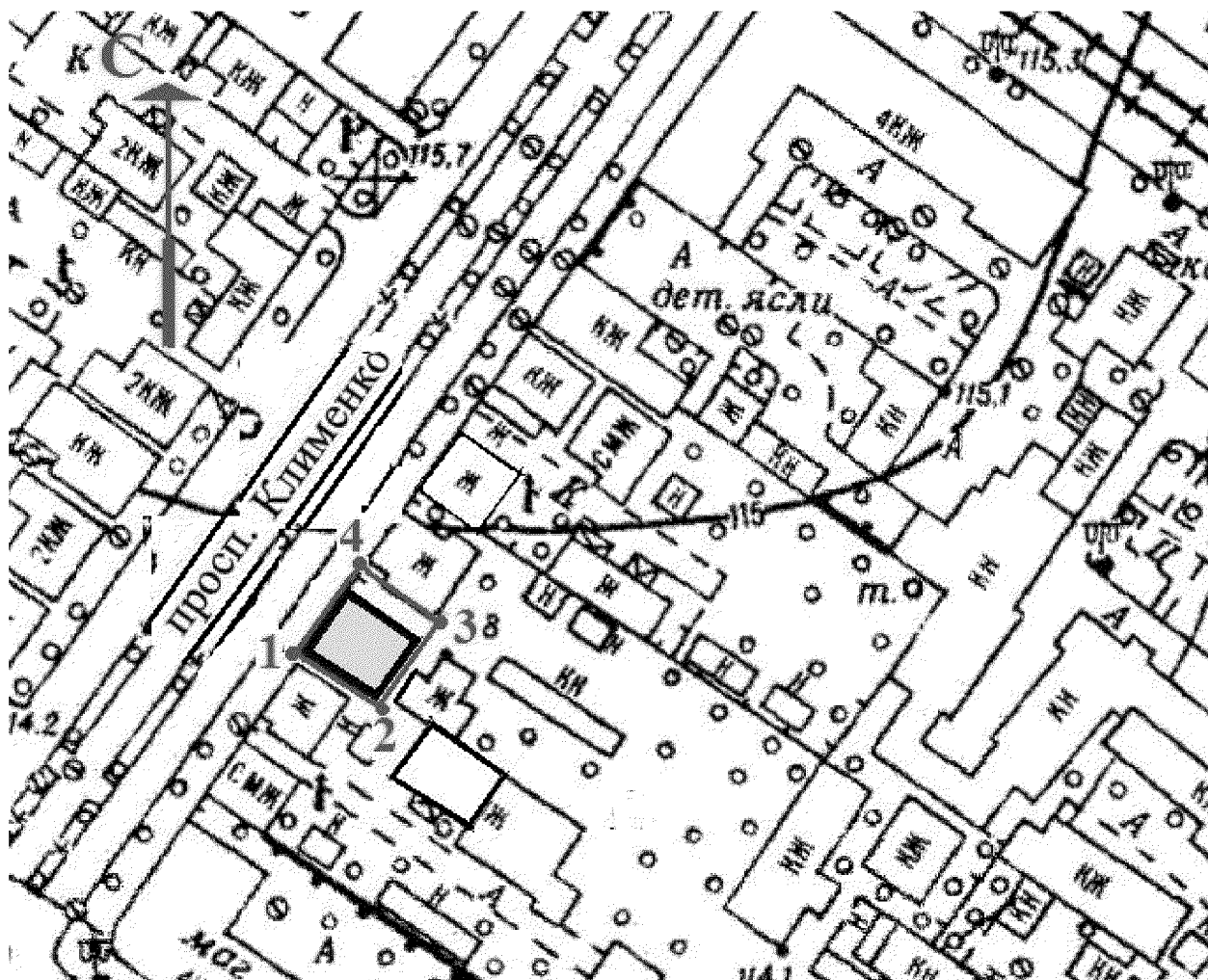
1. Таблица координат характерных точек границ территории  
объекта культурного наследия регионального значения

«Жилой дом трактирщика», расположенного по адресу: Ростовская область,  
г. Шахты, проспект Клименко, 23, (местоположение: Ростовская область, г. Шахты,  
пр. Клименко, 23, литер А), состоящего на государственной охране в соответствии  
с постановлением Главы Администрации Ростовской области от 14.03.1994 № 69  
«О принятии на государственную охрану памятников истории и культуры области»



Объект культурного наследия регионального значения «Жилой дом трактирщика», расположен по адресу: Ростовская область, г. Шахты, проспект Клименко, 23, (местоположение: Ростовская область, г. Шахты, проспект Клименко, 23, литер А), состоит на государственной охране в соответствии с постановлением Главы Администрации Ростовской области от 14.03.1994 № 69 (далее – объект культурного наследия).

Обозначение (номер) характерной точки	Координаты характерных точек во Всемирной геодезической системе координат (WGS-84)		Координаты характерных точек в местной системе координат (МСК)	
	Северной широты	Восточной долготы	X	Y
Точка 1	47°42'33.99	40°12'39.80	475449.85	2242154.20
Точка 2	47°42'33.78	40°12'40.28	475443.21	2242164.04
Точка 3	47°42'34.18	40°12'40.69	475455.38	2242172.81
Точка 4	47°42'34.39	40°12'40.22	475462.02	2242162.97

## 2. Схема границ территории объекта культурного наследия



Условные обозначения:

-  – объект культурного наследия;
-  – границы территории объекта культурного наследия;
- 1 – 4** – характерные точки границ территории объекта культурного наследия.

Председатель комитета  
по охране объектов культурного  
наследия Ростовской области



И.В. Грунский