



КОМИТЕТ ПО ОХРАНЕ ОБЪЕКТОВ КУЛЬТУРНОГО НАСЛЕДИЯ РОСТОВСКОЙ ОБЛАСТИ

ПОСТАНОВЛЕНИЕ

от 12.08.2019 № 20/01-01/386

г. Ростов-на-Дону

Об утверждении границ территории объекта культурного наследия регионального значения «Жилой дом купца»

В соответствии со статьей 3¹ Федерального закона от 25.06.2002 № 73-ФЗ «Об объектах культурного наследия (памятниках истории и культуры) народов Российской Федерации», на основании проекта границ территории объекта культурного наследия регионального значения «Жилой дом купца», постановления Главы Администрации Ростовской области от 14.03.1994 № 69 «О принятии на государственную охрану памятников истории и культуры области» комитет по охране объектов культурного наследия Ростовской области **п о с т а н о в л я е т:**

1. Утвердить границы территории объекта культурного наследия регионального значения «Жилой дом купца», расположенного по адресу: Ростовская область, г. Шахты, ул. Освобожденная, 19 (местоположение: Ростовская область, г. Шахты, ул. Галушкина, 19, литер А), состоящего на государственной охране в соответствии с постановлением Главы Администрации Ростовской области от 14.03.1994 № 69, согласно приложению.

2. Определить, что деятельность в границах территории объекта культурного наследия, указанного в пункте 1 настоящего постановления, осуществляется в соответствии с требованиями, предусмотренными статьями 5¹, 47³ Федерального закона от 25.06.2002 № 73-ФЗ.

3. Настоящее постановление вступает в силу со дня его официального опубликования.

4. Контроль за выполнением настоящего постановления возложить на заместителя председателя комитета по охране объектов культурного наследия Ростовской области – начальника отдела охраны объектов культурного наследия Коробову И.В.

Председатель комитета
по охране объектов культурного
наследия Ростовской области



И.В. Грунский

Приложение
к постановлению
комитета по охране объектов
культурного наследия
Ростовской области
от 12.08.2019 № 20/01-01/386

ГРАНИЦЫ

территории объекта культурного наследия регионального значения
«Жилой дом купца», расположенного по адресу: Ростовская область,
г. Шахты, ул. Освобожденная, 19 (местоположение: Ростовская область,
г. Шахты, ул. Галушкина, 19, литер А), состоящего на государственной
охране в соответствии с постановлением Главы Администрации Ростовской
области от 14.03.1994 № 69 «О принятии на государственную охрану памятников
истории и культуры области»

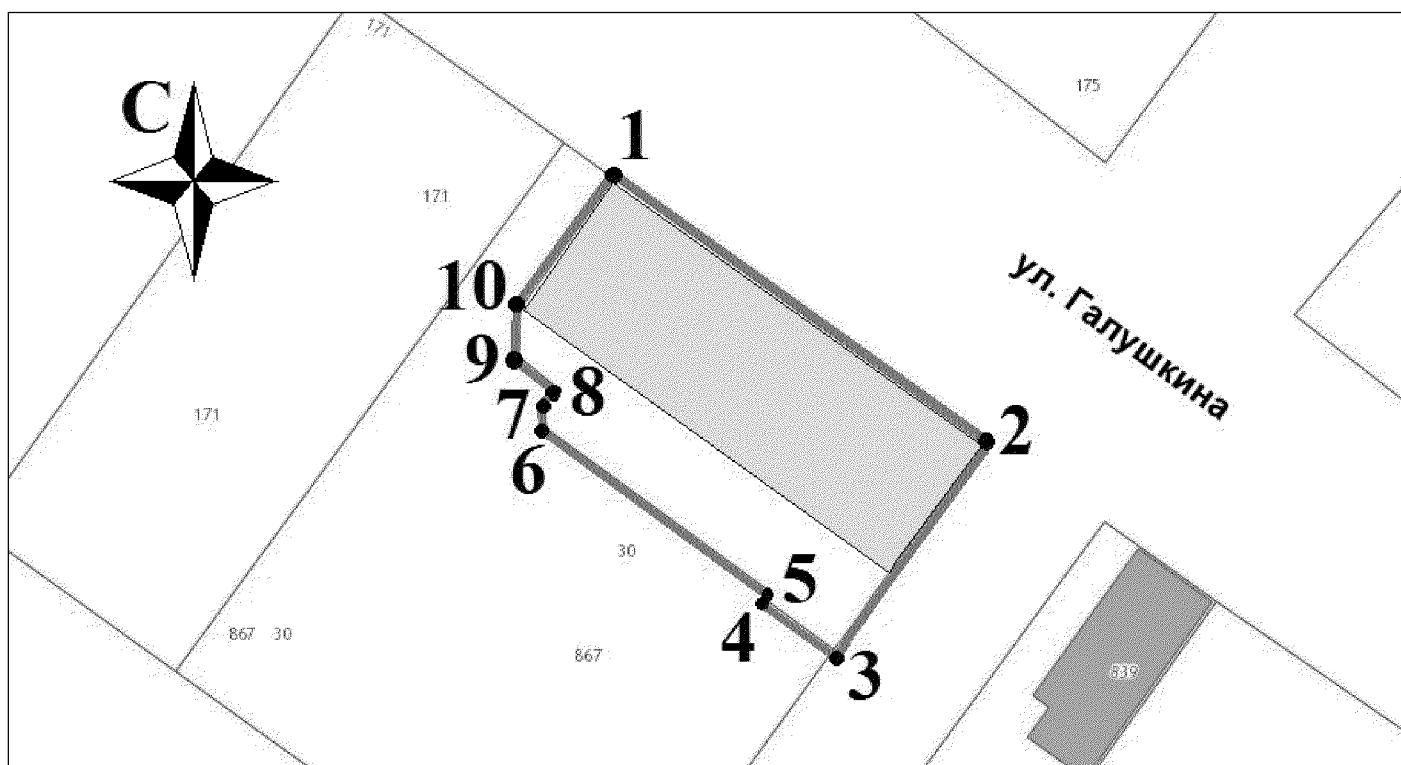
1. Таблица координат характерных точек границ территории объекта
культурного наследия регионального значения «Жилой дом купца»,
расположенного по адресу: Ростовская область, г. Шахты, ул. Освобожденная, 19
(местоположение: Ростовская область, г. Шахты, ул. Галушкина, 19, литер А),
состоящего на государственной охране в соответствии с постановлением Главы
Администрации Ростовской области от 14.03.1994 № 69 «О принятии на
государственную охрану памятников истории и культуры области»

Объект культурного наследия регионального значения «Жилой дом купца»
расположен по адресу: Ростовская область, г. Шахты, ул. Освобожденная, 19
(местоположение: Ростовская область, г. Шахты, ул. Галушкина, 19, литер А),
состоит на государственной охране в соответствии с постановлением Главы
Администрации Ростовской области от 14.03.1994 № 69 (далее – объект
культурного наследия).


Обозначение (номер) характерной точки	Координаты характерных точек во Всемирной геодезической системе координат (WGS-84)		Координаты характерных точек в местной системе координат (МСК)	
	Северной широты	Восточной долготы	X	Y
Точка 1	47°42'28.21	40°13'11.39	475264.64	2242810.99
Точка 2	47°42'27.65	40°13'12.56	475247.08	2242835.03
Точка 3	47°42'27.21	40°13'12.09	475233.74	2242825.10
Точка 4	47°42'27.31	40°13'11.88	475236.94	2242820.80
Точка 5	47°42'27.33	40°13'11.89	475237.42	2242821.15
Точка 6	47°42'27.68	40°13'11.18	475248.35	2242806.43


Точка 7	47°42'27.72	40°13'11.18	475249.72	2242806.30
Точка 8	47°42'27.76	40°13'11.22	475250.95	2242807.22
Точка 9	47°42'27.83	40°13'11.09	475253.08	2242804.63
Точка 10	47°42'27.93	40°13'11.10	475256.25	2242804.79

2. Схема границ территории объекта культурного наследия




Условные обозначения:

 – объект культурного наследия;

 – границы территории объекта культурного наследия;

1 – 10 – характерные точки границ территории объекта культурного наследия.

Председатель комитета
по охране объектов культурного
наследия Ростовской области



И.В. Грунский