



## КОМИТЕТ ПО ОХРАНЕ ОБЪЕКТОВ КУЛЬТУРНОГО НАСЛЕДИЯ РОСТОВСКОЙ ОБЛАСТИ

### ПОСТАНОВЛЕНИЕ

от 07.08.2019 № 20/01-01/347

г. Ростов-на-Дону

#### Об утверждении границ территории объекта культурного наследия регионального значения «Дом священника»

В соответствии со статьей 3<sup>1</sup> Федерального закона от 25.06.2002 № 73-ФЗ «Об объектах культурного наследия (памятниках истории и культуры) народов Российской Федерации», на основании проекта границ территории объекта культурного наследия регионального значения «Дом священника», решения Малого Совета Ростовского областного Совета народных депутатов от 18.11.1992 № 301 «О принятии на государственную охрану памятников истории и культуры в Ростовской области» комитет по охране объектов культурного наследия Ростовской области **п о с т а н о в л я е т**:


1. Утвердить границы территории объекта культурного наследия регионального значения «Дом священника», расположенного по адресу: Ростовская область, Азовский район, ст. Елизаветинская (местоположение: Ростовская область, Азовский район, ст. Елизаветинская, пл. Павших Борцов, 1, лит. Г2, Г3), состоящего на государственной охране в соответствии с решением Малого Совета Ростовского областного Совета народных депутатов от 18.11.1992 № 301, согласно приложению.

2. Определить, что деятельность в границах территории объекта культурного наследия, указанного в пункте 1 настоящего постановления, осуществляется в соответствии с требованиями, предусмотренными статьями 5<sup>1</sup>, 47<sup>3</sup> Федерального закона от 25.06.2002 № 73-ФЗ.

3. Настоящее постановление вступает в силу со дня его официального опубликования.

4. Контроль за выполнением настоящего постановления возложить на заместителя председателя комитета по охране объектов культурного наследия Ростовской области – начальника отдела охраны объектов культурного наследия Коробову И.В.

Председатель комитета  
по охране объектов культурного  
наследия Ростовской области



И.В. Грунский

Приложение  
к постановлению  
комитета по охране объектов  
культурного наследия  
Ростовской области  
от 07.08.2019 № 20/01-01/347

**ГРАНИЦЫ**

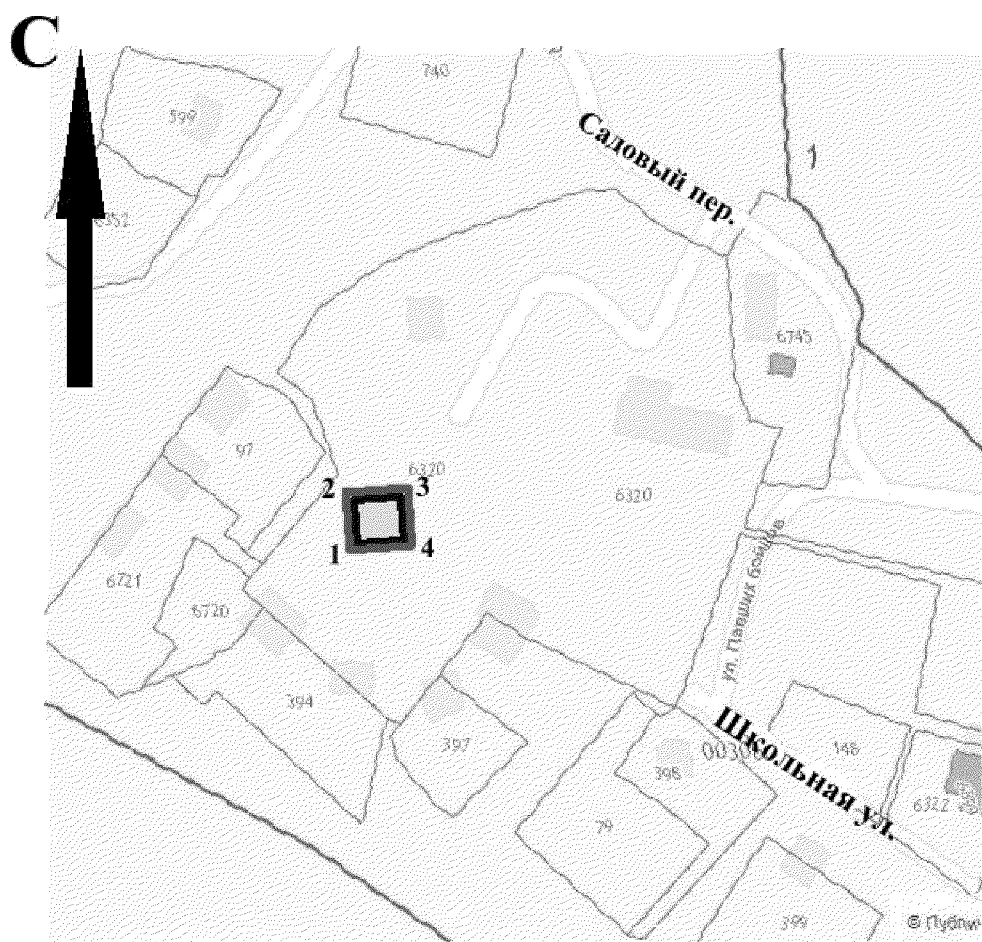
территории объекта культурного наследия регионального значения  
«Дом священника», расположенного по адресу: Ростовская область, Азовский район,  
ст. Елизаветинская (местоположение: Ростовская область, Азовский район,  
ст. Елизаветинская, пл. Павших Борцов, 1, лит. Г2, Г3), состоящего на государственной  
охране в соответствии с решением Малого Совета Ростовского областного Совета  
народных депутатов от 18.11.1992 № 301 «О принятии на государственную охрану  
памятников истории и культуры в Ростовской области»

1. Таблица координат характерных точек границ территории  
объекта культурного наследия регионального значения «Дом священника»,  
расположенного по адресу: Ростовская область, Азовский район, ст. Елизаветинская  
(местоположение: Ростовская область, Азовский район, ст. Елизаветинская,  
пл. Павших Борцов, 1, лит. Г2, Г3), состоящего на государственной охране  
в соответствии с решением Малого Совета Ростовского областного Совета народных  
депутатов от 18.11.1992 № 301 «О принятии на государственную охрану памятников  
истории и культуры в Ростовской области»



Объект культурного наследия регионального значения «Дом священника»  
расположен по адресу: Ростовская область, Азовский район, ст. Елизаветинская  
(местоположение: Ростовская область, Азовский район, ст. Елизаветинская,  
пл. Павших Борцов, 1, лит. Г2, Г3), состоит на государственной охране в соответствии  
с решением Малого Совета Ростовского областного Совета народных депутатов  
от 18.11.1992 № 301 (далее – объект культурного наследия).

Обозначение (номер) характерной точки	Координаты характерных точек во Всемирной геодезической системе координат (WGS-84)		Координаты характерных точек в местной системе координат (МСК)	
	Северной широты	Восточной долготы	X	Y
Точка 1	47°08'04.80	39°28'23.66	412339.73	1413141.89
Точка 2	47°08'05.12	39°28'24.00	412349.53	1413148.81
Точка 3	47°08'04.89	39°28'24.46	412342.62	1413158.62
Точка 4	47°08'04.57	39°28'24.12	412332.82	1413151.70


## 2. Схема границ территории объекта культурного наследия



Условные обозначения:

-  – объект культурного наследия;
-  – границы территории объекта культурного наследия;
- 1 – 4** – характерные точки границ территории объекта культурного наследия.

Председатель комитета  
по охране объектов культурного  
наследия Ростовской области



И.В. Грунский