



КОМИТЕТ ПО ОХРАНЕ ОБЪЕКТОВ КУЛЬТУРНОГО НАСЛЕДИЯ РОСТОВСКОЙ ОБЛАСТИ

ПОСТАНОВЛЕНИЕ

от 07.08.2019 № 20/01-01/349

г. Ростов-на-Дону

Об утверждении границ территории объекта культурного наследия регионального значения «Жилой дом купца из двух зданий» (уточненное наименование: «Домовладение горожанина (2 здания)»)

В соответствии со статьей 3¹ Федерального закона от 25.06.2002 № 73-ФЗ «Об объектах культурного наследия (памятниках истории и культуры) народов Российской Федерации», на основании проекта границ территории объекта культурного наследия регионального значения «Жилой дом купца из двух зданий» (уточненное наименование: «Домовладение горожанина (2 здания)»), постановления Главы Администрации Ростовской области от 14.03.1994 № 69 «О принятии на государственную охрану памятников истории и культуры области» комитет по охране объектов культурного наследия Ростовской области **п о с т а н о в л я е т**:


1. Утвердить границы территории объекта культурного наследия регионального значения «Жилой дом купца из двух зданий» (уточненное наименование: «Домовладение горожанина (2 здания)»), расположенного по адресу: Ростовская область, г. Шахты, ул. Советская, 93 (местоположение: Ростовская область, г. Шахты, ул. Советская, 93, литеры А, Б, б), состоящего на государственной охране в соответствии с постановлением Главы Администрации Ростовской области от 14.03.1994 № 69, согласно приложению.

2. Определить, что деятельность в границах территории объекта культурного наследия, указанного в пункте 1 настоящего постановления, осуществляется в соответствии с требованиями, предусмотренными статьями 5¹, 47³ Федерального закона от 25.06.2002 № 73-ФЗ.

3. Настоящее постановление вступает в силу со дня его официального опубликования.

4. Контроль за выполнением настоящего постановления возложить на заместителя председателя комитета по охране объектов культурного наследия Ростовской области – начальника отдела охраны объектов культурного наследия Коровову И.В.

Председатель комитета
по охране объектов культурного
наследия Ростовской области



И.В. Грунский

Приложение
к постановлению
комитета по охране объектов
культурного наследия
Ростовской области
от 07.08.2019 № 20/01-01/349

ГРАНИЦЫ

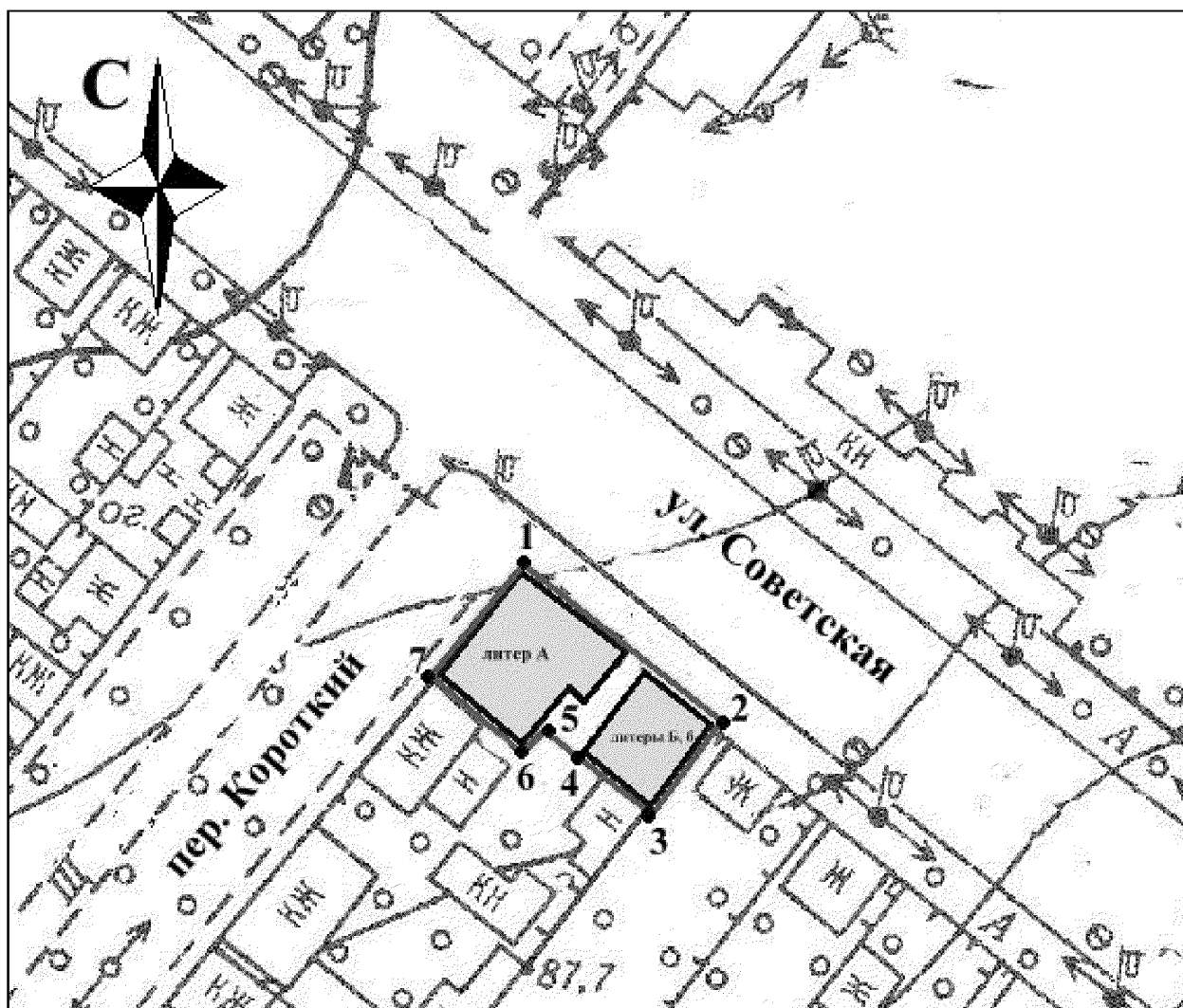
территории объекта культурного наследия регионального значения
«Жилой дом купца из двух зданий» (уточненное наименование: «Домовладение
горожанина (2 здания)»), расположенного по адресу: Ростовская область,
г. Шахты, ул. Советская, 93 (местоположение: Ростовская область, г. Шахты,
ул. Советская, 93, литеры А, Б, б), состоящего на государственной охране
в соответствии с постановлением Главы Администрации Ростовской области
от 14.03.1994 № 69 «О принятии на государственную охрану памятников истории
и культуры области»

1. Таблица координат характерных точек границ территории объекта культурного наследия регионального значения «Жилой дом купца из двух зданий» (уточненное наименование: «Домовладение горожанина (2 здания)»), расположенного по адресу: Ростовская область, г. Шахты, ул. Советская, 93 (местоположение: Ростовская область, г. Шахты, ул. Советская, 93, литеры А, Б, б), состоящего на государственной охране в соответствии с постановлением Главы Администрации Ростовской области от 14.03.1994 № 69 «О принятии на государственную охрану памятников истории и культуры области»



Объект культурного наследия регионального значения «Жилой дом купца из двух зданий» (уточненное наименование: «Домовладение горожанина (2 здания)») расположен по адресу: Ростовская область, г. Шахты, ул. Советская, 93 (местоположение: Ростовская область, г. Шахты, ул. Советская, 93, литеры А, Б, б), состоит на государственной охране в соответствии с постановлением Главы Администрации Ростовской области от 14.03.1994 № 69 (далее – объект культурного наследия).

Обозначение (номер) характерной точки	Координаты характерных точек во Всемирной геодезической системе координат (WGS-84)		Координаты характерных точек в местной системе координат (МСК)	
	Северной широты	Восточной долготы	X	Y
Точка 1	47°42'13.28	40°13'32.55	474799.25	2243247.41
Точка 2	47°42'12.80	40°13'33.61	474784.27	2243269.48
Точка 3	47°42'12.53	40°13'33.33	474776.00	2243263.50
Точка 4	47°42'12.72	40°13'32.92	474781.88	2243255.10
Точка 5	47°42'12.84	40°13'32.66	474785.75	2243249.56
Точка 6	47°42'12.74	40°13'32.55	474782.72	2243247.29
Точка 7	47°42'12.93	40°13'32.16	474788.50	2243239.25


2. Схема границ территории объекта культурного наследия



Условные обозначения:

-  – объект культурного наследия;
-  – границы территории объекта культурного наследия;
- 1 – 7** – характерные точки границ территории объекта культурного наследия.

Председатель комитета
по охране объектов культурного
наследия Ростовской области



И.В. Грунский