



КОМИТЕТ ПО ОХРАНЕ ОБЪЕКТОВ КУЛЬТУРНОГО НАСЛЕДИЯ РОСТОВСКОЙ ОБЛАСТИ

ПОСТАНОВЛЕНИЕ

от 05.08.2019 № 20/01-01/340

г. Ростов-на-Дону

Об утверждении границ территории объекта культурного наследия регионального значения «Дом Шедеви» (уточненное наименование: «Дом П.М. Шедеви»)

В соответствии со статьей 3¹ Федерального закона от 25.06.2002 № 73-ФЗ «Об объектах культурного наследия (памятниках истории и культуры) народов Российской Федерации», на основании проекта границ территории объекта культурного наследия регионального значения «Дом Шедеви» (уточненное наименование: «Дом П.М. Шедеви»), решения Малого Совета Ростовского областного Совета народных депутатов от 18.11.1992 № 301 «О принятии на государственную охрану памятников истории и культуры в Ростовской области» комитет по охране объектов культурного наследия Ростовской области **п о с т а н о в л я е т:**


1. Утвердить границы территории объекта культурного наследия регионального значения «Дом Шедеви» (уточненное наименование: «Дом П.М. Шедеви»), расположенного по адресу: Ростовская область, г. Таганрог, ул. Чехова, 76 (местоположение: Ростовская область, г. Таганрог, ул. Чехова, 76/43, пер. Итальянский, литеры А, А1), состоящего на государственной охране в соответствии с решением Малого Совета Ростовского областного Совета народных депутатов от 18.11.1992 № 301, согласно приложению.

2. Определить, что деятельность в границах территории объекта культурного наследия, указанного в пункте 1 настоящего постановления, осуществляется в соответствии с требованиями, предусмотренными статьями 5¹, 47³ Федерального закона от 25.06.2002 № 73-ФЗ.

3. Настоящее постановление вступает в силу со дня его официального опубликования.

4. Контроль за выполнением настоящего постановления возложить на заместителя председателя комитета по охране объектов культурного наследия Ростовской области – начальника отдела охраны объектов культурного наследия Коробову И.В.

Председатель комитета
по охране объектов культурного
наследия Ростовской области



И.В. Грунский

Приложение
к постановлению
комитета по охране объектов
культурного наследия
Ростовской области
от 05.08.2019 № 20/01-01/340

ГРАНИЦЫ

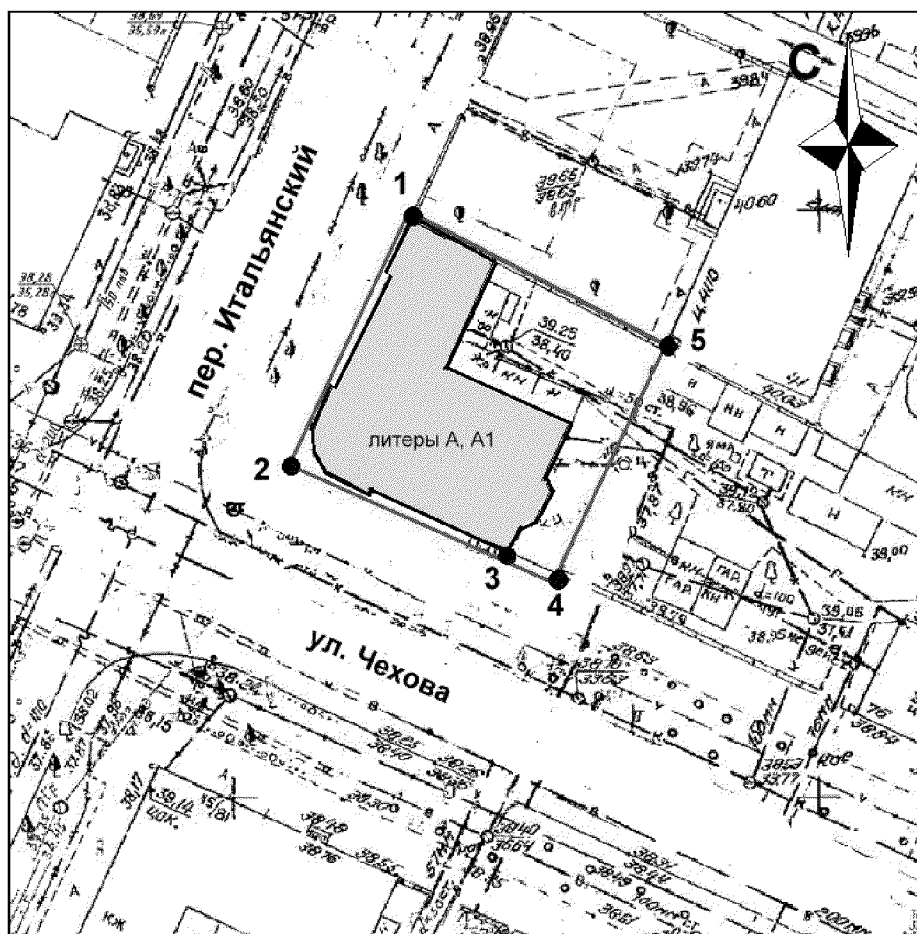
территории объекта культурного наследия регионального значения
«Дом Шедеви» (уточненное наименование: «Дом П.М. Шедеви»),
расположенного по адресу: Ростовская область, г. Таганрог, ул. Чехова, 76
(местоположение: Ростовская область, г. Таганрог, ул. Чехова, 76/43,
пер. Итальянский, литеры А, А1), состоящего на государственной охране
в соответствии с решением Малого Совета Ростовского областного Совета
народных депутатов от 18.11.1992 № 301 «О принятии на государственную
охрану памятников истории и культуры в Ростовской области»

1. Таблица координат характерных точек границ территории объекта
культурного наследия регионального значения «Дом Шедеви» (уточненное
наименование: «Дом П.М. Шедеви»), расположенного по адресу: Ростовская
область, г. Таганрог, ул. Чехова, 76 (местоположение: Ростовская область,
г. Таганрог, ул. Чехова, 76/43, пер. Итальянский, литеры А, А1), состоящего
на государственной охране в соответствии с решением Малого Совета
Ростовского областного Совета народных депутатов от 18.11.1992 № 301
«О принятии на государственную охрану памятников истории и культуры
в Ростовской области»

Объект культурного наследия регионального значения «Дом Шедеви» (уточненное наименование: «Дом П.М. Шедеви») расположен по адресу: Ростовская область, г. Таганрог, ул. Чехова, 76 (местоположение: Ростовская область, г. Таганрог, ул. Чехова, 76/43, пер. Итальянский, литеры А, А1), состоит на государственной охране в соответствии с решением Малого Совета Ростовского областного Совета народных депутатов от 18.11.1992 № 301 (далее – объект культурного наследия).

Обозначение (номер) характерной точки	Координаты характерных точек во Всемирной геодезической системе координат (WGS-84)		Координаты характерных точек в местной системе координат (МСК)	
	Северной широты	Восточной долготы	X	Y
Точка 1	47°12'32.06	38°55'42.04	419949.36	1371704.28
Точка 2	47°12'31.39	38°55'41.56	419928.36	1371694.46
Точка 3	47°12'31.11	38°55'42.42	419919.99	1371712.69
Точка 4	47°12'31.05	38°55'42.61	419918.14	1371716.71
Точка 5	47°12'31.70	38°55'43.01	419938.41	1371724.86

2. Схема границ территории объекта культурного наследия



Условные обозначения:



– объект культурного наследия;




– границы территории объекта культурного наследия;

1 – 5

– характерные точки границ территории объекта культурного наследия.

Председатель комитета
по охране объектов культурного
наследия Ростовской области



И.В. Грунский