



## КОМИТЕТ ПО ОХРАНЕ ОБЪЕКТОВ КУЛЬТУРНОГО НАСЛЕДИЯ РОСТОВСКОЙ ОБЛАСТИ

### ПОСТАНОВЛЕНИЕ

от 05.08.2019 № 20/01-01/343

г. Ростов-на-Дону

#### Об утверждении границ территории объекта культурного наследия регионального значения «мемориальное здание, связанное с детством А.П. Чехова (дом Караспасова)» (уточненное наименование «Домовладение Караспасовых, в котором в 1870-х гг. бывал А.П. Чехов»)

В соответствии со статьей 3<sup>1</sup> Федерального закона от 25.06.2002 № 73-ФЗ «Об объектах культурного наследия (памятниках истории и культуры) народов Российской Федерации», на основании проекта границ территории объекта культурного наследия регионального значения «мемориальное здание, связанное с детством А.П. Чехова (дом Караспасова)» (уточненное наименование «Домовладение Караспасовых, в котором в 1870-х гг. бывал А.П. Чехов»), решения Малого Совета Ростовского областного Совета народных депутатов от 18.11.1992 № 301 «О принятии на государственную охрану памятников истории и культуры в Ростовской области» комитет по охране объектов культурного наследия Ростовской области **п о с т а н о в л я е т**:


1. Утвердить границы территории объекта культурного наследия регионального значения «мемориальное здание, связанное с детством А.П. Чехова (дом Караспасова)» (уточненное наименование «Домовладение Караспасовых, в котором в 1870-х гг. бывал А.П. Чехов»), расположенного по адресу: Ростовская область, г. Таганрог, ул. Фрунзе, 18 (местоположение: Ростовская область, г. Таганрог, ул. Фрунзе, 18, литеры А, А1, Б, б), состоящего на государственной охране в соответствии с решением Малого Совета Ростовского областного Совета народных депутатов от 18.11.1992 № 301, согласно приложению.

2. Определить, что деятельность в границах территории объекта культурного наследия, указанного в пункте 1 настоящего постановления, осуществляется в соответствии с требованиями, предусмотренными статьями 5<sup>1</sup>, 47<sup>3</sup> Федерального закона от 25.06.2002 № 73-ФЗ.

3. Настоящее постановление вступает в силу со дня его официального опубликования.

4. Контроль за выполнением настоящего постановления возложить на заместителя председателя комитета по охране объектов культурного наследия Ростовской области – начальника отдела охраны объектов культурного наследия Коробову И.В.

Председатель комитета  
по охране объектов культурного  
наследия Ростовской области



И.В. Грунский

Приложение  
к постановлению  
комитета по охране объектов  
культурного наследия  
Ростовской области  
от 05.08.2019 № 20/01-01/343

**ГРАНИЦЫ**

территории объекта культурного наследия регионального значения  
«мемориальное здание, связанное с детством А.П. Чехова (дом Караспасова)»  
(уточненное наименование «Домовладение Караспасовых, в котором  
в 1870-х гг. бывал А.П. Чехов»), расположенного по адресу: Ростовская область,  
г. Таганрог, ул. Фрунзе, 18 (местоположение: Ростовская область, г. Таганрог,  
ул. Фрунзе, 18, литеры А, А1, Б, б), состоящего на государственной охране  
в соответствии с решением Малого Совета Ростовского областного Совета народных  
депутатов от 18.11.1992 № 301 «О принятии на государственную охрану памятников  
истории и культуры в Ростовской области»

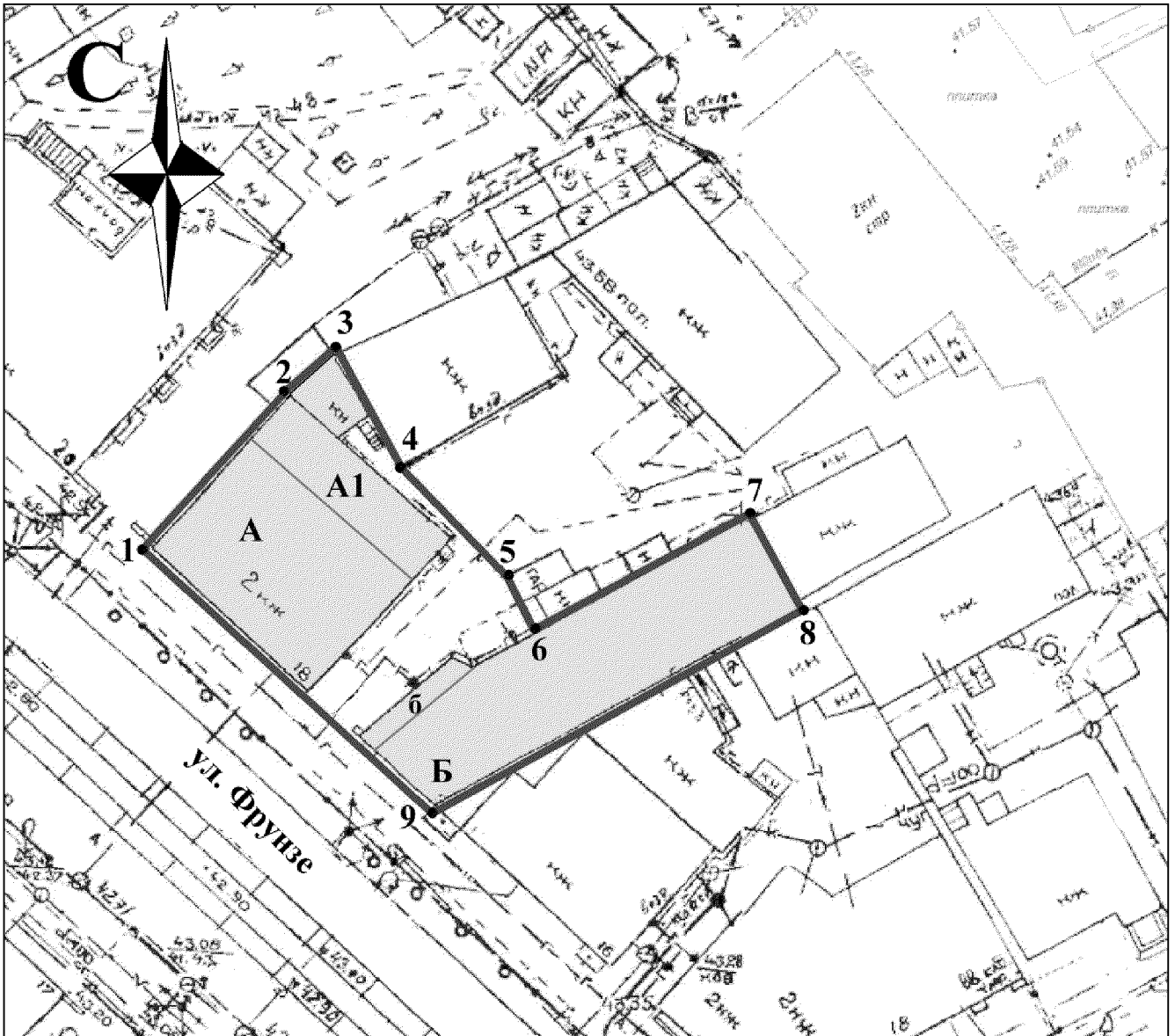
1. Таблица координат характерных точек границ территории объекта культурного наследия регионального значения «мемориальное здание, связанное с детством А.П. Чехова (дом Караспасова)» (уточненное наименование «Домовладение Караспасовых, в котором в 1870-х гг. бывал А.П. Чехов»), расположенного по адресу: Ростовская область, г. Таганрог, ул. Фрунзе, 18 (местоположение: Ростовская область, г. Таганрог, ул. Фрунзе, 18, литеры А, А1, Б, б), состоящего на государственной охране в соответствии с решением Малого Совета Ростовского областного Совета народных депутатов от 18.11.1992 № 301 «О принятии на государственную охрану памятников истории и культуры в Ростовской области»

Объект культурного наследия регионального значения «мемориальное здание, связанное с детством А.П. Чехова (дом Караспасова)» (уточненное наименование «Домовладение Караспасовых, в котором в 1870-х гг. бывал А.П. Чехов») расположен по адресу: Ростовская область, г. Таганрог, ул. Фрунзе, 18 (местоположение: Ростовская область, г. Таганрог, ул. Фрунзе, 18, литеры А, А1, Б, б), состоит на государственной охране в соответствии с решением Малого Совета Ростовского областного Совета народных депутатов от 18.11.1992 № 301 (далее – объект культурного наследия).



Обозначение (номер) характерной точки	Координаты характерных точек во Всемирной геодезической системе координат (WGS-84)		Координаты характерных точек в местной системе координат (МСК)	
	Северной широты	Восточной долготы	X	Y
Точка 1	47°12'41.72	38°55'55.84	420251.03	1371991.11
Точка 2	47°12'42.02	38°55'56.27	420260.46	1372000.07

Точка 3	47°12'42.13	38°55'56.54	420263.95	1372005.79
Точка 4	47°12'41.89	38°55'56.77	420256.69	1372010.60
Точка 5	47°12'41.64	38°55'57.08	420248.92	1372017.31
Точка 6	47°12'41.50	38°55'57.21	420244.53	1372020.15
Точка 7	47°12'41.76	38°55'57.93	420252.86	1372035.02
Точка 8	47°12'41.58	38°55'58.16	420247.49	1372039.97
Точка 9	47°12'41.09	38°55'56.86	420232.01	1372012.83

## 2. Схема границ территории объекта культурного наследия



Условные обозначения:

-  – объект культурного наследия;
-  – границы территории объекта культурного наследия;
- 1 – 9** – характерные точки границ территории объекта культурного наследия.

Председатель комитета  
по охране объектов культурного  
наследия Ростовской области



И.В. Грунский