



КОМИТЕТ ПО ОХРАНЕ ОБЪЕКТОВ КУЛЬТУРНОГО НАСЛЕДИЯ РОСТОВСКОЙ ОБЛАСТИ

ПОСТАНОВЛЕНИЕ

от 05.08.2019 № 20/01-01/341

Ростов-на-Дону

Об утверждении границ территории объекта культурного наследия регионального значения «Здание лечебницы Гордона» (уточненное наименование: «Здание водолечебницы Н.Г. Дивариса и Д.М. Гордона»)

В соответствии со статьей 3¹ Федерального закона от 25.06.2002 № 73-ФЗ «Об объектах культурного наследия (памятниках истории и культуры) народов Российской Федерации», на основании проекта границ территории объекта культурного наследия регионального значения «Здание лечебницы Гордона» (уточненное наименование: «Здание водолечебницы Н.Г. Дивариса и Д.М. Гордона»), решения Малого Совета Ростовского областного Совета народных депутатов от 18.11.1992 № 301 «О принятии на государственную охрану памятников истории и культуры в Ростовской области» комитет по охране объектов культурного наследия Ростовской области **п о с т а н о в л я е т**:


1. Утвердить границы территории объекта культурного наследия регионального значения «Здание лечебницы Гордона» (уточненное наименование: «Здание водолечебницы Н.Г. Дивариса и Д.М. Гордона»), расположенного по адресу: Ростовская область, г. Таганрог, ул. Фрунзе, 39 (местоположение: Ростовская область, г. Таганрог, ул. Фрунзе, 37 – 39, литер А), состоящего на государственной охране в соответствии с решением Малого Совета Ростовского областного Совета народных депутатов от 18.11.1992 № 301, согласно приложению.

2. Определить, что деятельность в границах территории объекта культурного наследия, указанного в пункте 1 настоящего постановления, осуществляется в соответствии с требованиями, предусмотренными статьями 5¹, 47³ Федерального закона от 25.06.2002 № 73-ФЗ.

3. Настоящее постановление вступает в силу со дня его официального опубликования.

4. Контроль за выполнением настоящего постановления возложить на заместителя председателя комитета по охране объектов культурного наследия Ростовской области – начальника отдела охраны объектов культурного наследия Коробову И.В.

Председатель комитета
по охране объектов культурного
наследия Ростовской области



И.В. Грунский

Приложение
к постановлению
комитета по охране объектов
культурного наследия
Ростовской области
от 05.08.2019 № 20/01-01/341

ГРАНИЦЫ

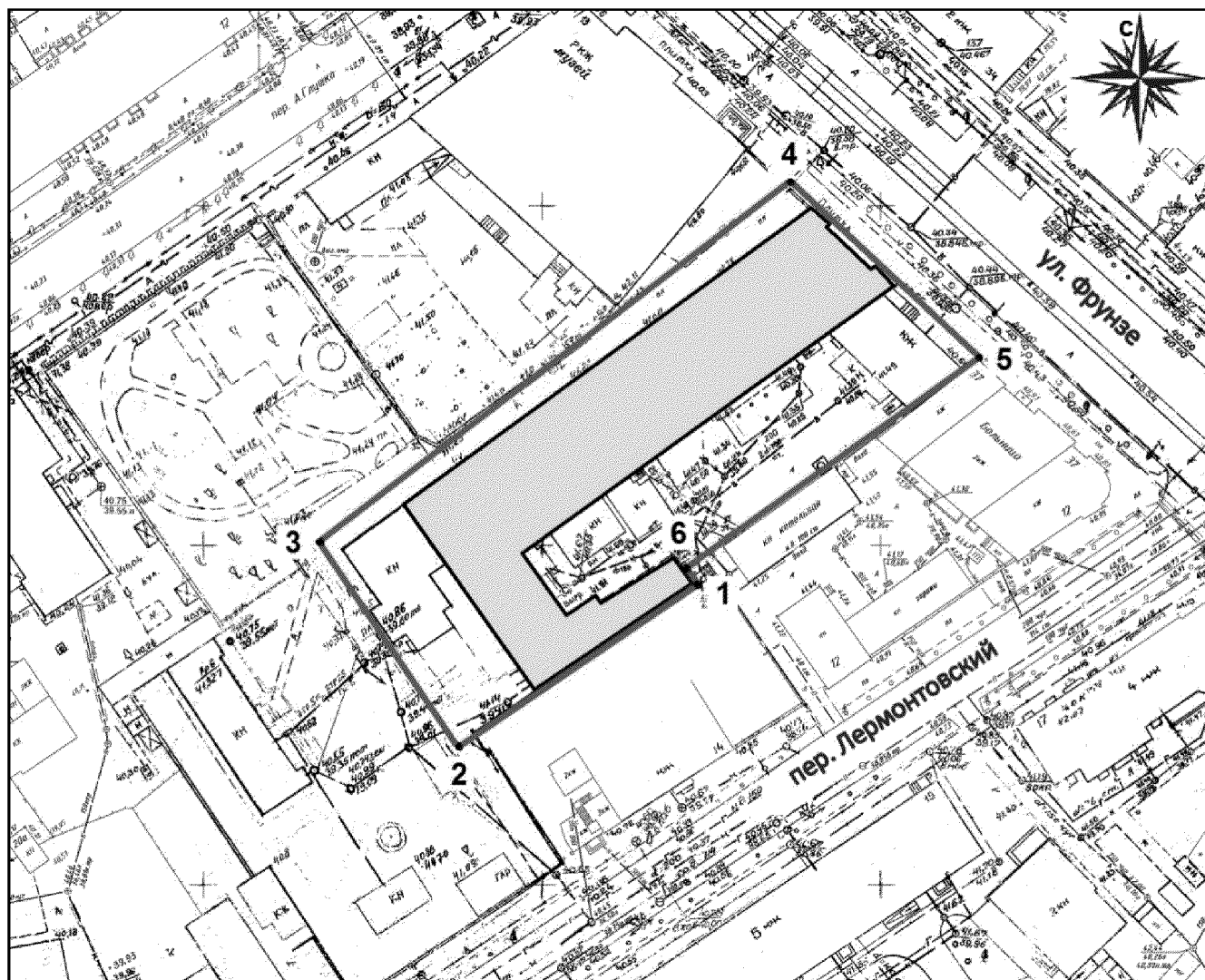
территории объекта культурного наследия регионального значения «Здание лечебницы Гордона» (уточненное наименование: «Здание водолечебницы Н.Г. Дивариса и Д.М. Гордона»), расположенного по адресу: Ростовская область, г. Таганрог, ул. Фрунзе, 39 (местоположение: Ростовская область, г. Таганрог, ул. Фрунзе, 37 – 39, литер А), состоящего на государственной охране в соответствии с решением Малого Совета Ростовского областного Совета народных депутатов от 18.11.1992 № 301 «О принятии на государственную охрану памятников истории и культуры в Ростовской области»

1. Таблица координат характерных точек границ территории объекта культурного наследия регионального значения «Здание лечебницы Гордона» (уточненное наименование: «Здание водолечебницы Н.Г. Дивариса и Д.М. Гордона»), расположенного по адресу: Ростовская область, г. Таганрог, ул. Фрунзе, 39 (местоположение: Ростовская область, г. Таганрог, ул. Фрунзе, 37 – 39, литер А), состоящего на государственной охране в соответствии с решением Малого Совета Ростовского областного Совета народных депутатов от 18.11.1992 № 301 «О принятии на государственную охрану памятников истории и культуры в Ростовской области»

Объект культурного наследия регионального значения «Здание лечебницы Гордона» (уточненное наименование: «Здание водолечебницы Н.Г. Дивариса и Д.М. Гордона») расположен по адресу: Ростовская область, г. Таганрог, ул. Фрунзе, 39 (местоположение: Ростовская область, г. Таганрог, ул. Фрунзе, 37 – 39, литер А), состоит на государственной охране в соответствии с решением Малого Совета Ростовского областного Совета народных депутатов от 18.11.1992 № 301 (далее – объект культурного наследия).

| Обозначение (номер) характерной точки | Координаты характерных точек во Всемирной геодезической системе координат (WGS-84) | | Координаты характерных точек в местной системе координат (МСК) | |
|---------------------------------------|--|-------------------|--|------------|
| | Северной широты | Восточной долготы | X | Y |
| Точка 1 | 47°12'46.44 | 38°55'42.26 | 420393.36 | 1371703.72 |
| Точка 2 | 47°12'45.72 | 38°55'40.69 | 420370.72 | 1371670.91 |
| Точка 3 | 47°12'46.66 | 38°55'39.67 | 420399.38 | 1371649.14 |
| Точка 4 | 47°12'48.33 | 38°55'43.04 | 420452.05 | 1371719.23 |
| Точка 5 | 47°12'47.54 | 38°55'44.33 | 420427.82 | 1371746.82 |
| Точка 6 | 47°12'46.50 | 38°55'42.19 | 420395.33 | 1371702.16 |

2. Схема границ территории объекта культурного наследия



Условные обозначения:



– объект культурного наследия;




– границы территории объекта культурного наследия;

1 – 6

– характерные точки границ территории объекта культурного наследия.

Председатель комитета
по охране объектов культурного
наследия Ростовской области



И.В. Грунский