



КОМИТЕТ ПО ОХРАНЕ ОБЪЕКТОВ КУЛЬТУРНОГО
НАСЛЕДИЯ РОСТОВСКОЙ ОБЛАСТИ

ПОСТАНОВЛЕНИЕ

от 05.08.2019 № 20/01-01/345

г. Ростов-на-Дону

**Об утверждении границ территории
объекта культурного наследия регионального значения
«мемориальное здание – «Спецпроекттрест» (уточненное наименование:
«Жилой дом К.В. Номикос, кон. XIX в.»)**

В соответствии со статьей 31 Федерального закона от 25.06.2002 № 73-ФЗ «Об объектах культурного наследия (памятниках истории и культуры) народов Российской Федерации», на основании проекта границ территории объекта культурного наследия регионального значения «мемориальное здание – «Спецпроекттрест» (уточненное наименование: «Жилой дом К.В. Номикос, кон. XIX в.»), решения Малого Совета Ростовского областного Совета народных депутатов от 18.11.1992 № 301 «О принятии на государственную охрану памятников истории и культуры в Ростовской области» комитет по охране объектов культурного наследия Ростовской области **п о с т а н о в л я е т**:


1. Утвердить границы территории объекта культурного наследия регионального значения «мемориальное здание – «Спецпроекттрест» (уточненное наименование: «Жилой дом К.В. Номикос, кон. XIX в.»), расположенного по адресу: Ростовская область, г. Таганрог, ул. Греческая, 53 (местоположение: Ростовская область, г. Таганрог, ул. Греческая, 53/7, пер. Добролюбовский, литеры А, а), состоящего на государственной охране в соответствии с решением Малого Совета Ростовского областного Совета народных депутатов от 18.11.1992 № 301, согласно приложению.

2. Определить, что деятельность в границах территории объекта культурного наследия, указанного в пункте 1 настоящего постановления, осуществляется в соответствии с требованиями, предусмотренными статьями 51, 473 Федерального закона от 25.06.2002 № 73-ФЗ.

3. Настоящее постановление вступает в силу со дня его официального опубликования.

4. Контроль за выполнением настоящего постановления возложить на заместителя председателя комитета по охране объектов культурного наследия Ростовской области – начальника отдела охраны объектов культурного наследия Коробову И.В.

Председатель комитета
по охране объектов культурного
наследия Ростовской области



И.В. Грунский

Приложение
к постановлению
комитета по охране объектов
культурного наследия
Ростовской области
от 05.08.2019 № 20/01-01/345

ГРАНИЦЫ

территории объекта культурного наследия регионального значения
«мемориальное здание – «Спецпроекттрест» (уточненное наименование: «Жилой дом К.В. Номикос, кон. XIX в.»), расположенного по адресу: Ростовская область, г. Таганрог, ул. Греческая, 53 (местоположение: Ростовская область, г. Таганрог, ул. Греческая, 53/7, пер. Добролюбовский, литеры А, а), состоящего на государственной охране в соответствии с решением Малого Совета Ростовского областного Совета народных депутатов от 18.11.1992 № 301 «О принятии на государственную охрану памятников истории и культуры в Ростовской области»

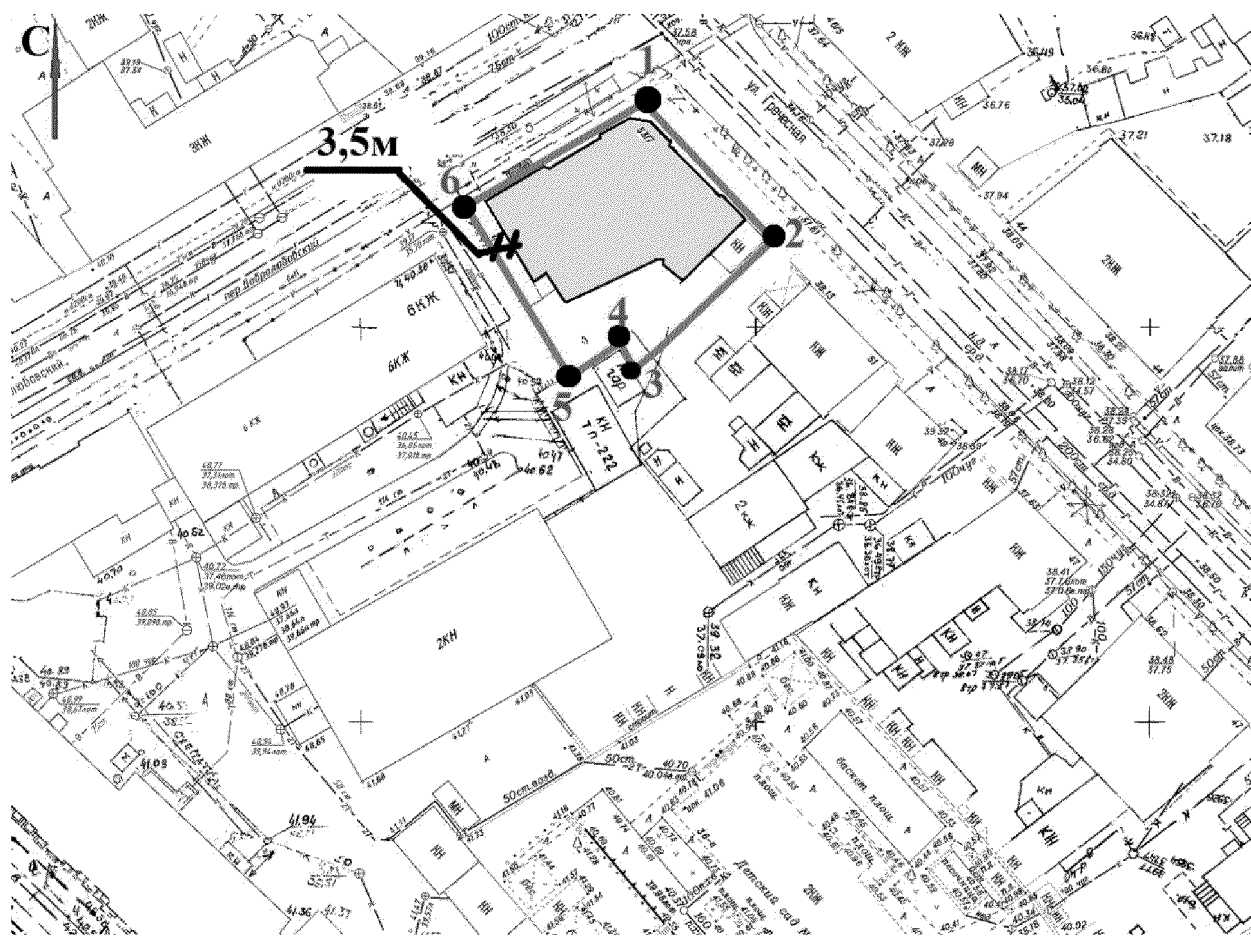
1. Таблица координат характерных точек границ территории
объекта культурного наследия регионального значения
«мемориальное здание – «Спецпроекттрест» (уточненное наименование: «Жилой дом К.В. Номикос, кон. XIX в.»), расположенного по адресу: Ростовская область, г. Таганрог, ул. Греческая, 53 (местоположение: Ростовская область, г. Таганрог, ул. Греческая, 53/7, пер. Добролюбовский, литеры А, а), состоящего на государственной охране в соответствии с решением Малого Совета Ростовского областного Совета народных депутатов от 18.11.1992 № 301 «О принятии на государственную охрану памятников истории и культуры в Ростовской области»

Объект культурного наследия регионального значения «мемориальное здание – «Спецпроекттрест» (уточненное наименование: «Жилой дом К.В. Номикос, кон. XIX в.») расположен по адресу: Ростовская область, г. Таганрог, ул. Греческая, 53 (местоположение: Ростовская область, г. Таганрог, ул. Греческая, 53/7, пер. Добролюбовский, литеры А, а), состоит на государственной охране в соответствии с решением Малого Совета Ростовского областного Совета народных депутатов от 18.11.1992 № 301 (далее – объект культурного наследия).


Обозначение (номер) характерной точки	Координаты характерных точек во Всемирной геодезической системе координат (WGS-84)		Координаты характерных точек в местной системе координат (МСК)	
	Северной широты	Восточной долготы	X	Y
Точка 1	47°12'36.20	38°56'23.35	420087.68	1372572.10
Точка 2	47°12'35.67	38°56'24.12	420071.62	1372588.47

Точка 3	47°12'35.13	38°56'23.31	420054.75	1372571.74
Точка 4	47°12'35.22	38°56'23.24	420057.27	1372570.16
Точка 5	47°12'35.03	38°56'22.79	420051.52	1372560.82
Точка 6	47°12'35.73	38°56'22.19	420072.76	1372547.84

2. Схема границ территории объекта культурного наследия



Условные обозначения:



– объект культурного наследия;




– границы территории объекта культурного наследия;

1 – 6

– характерные точки границ территории объекта культурного наследия.

Председатель комитета
по охране объектов культурного
наследия Ростовской области



И.В. Грунский