



КОМИТЕТ ПО ОХРАНЕ ОБЪЕКТОВ КУЛЬТУРНОГО НАСЛЕДИЯ РОСТОВСКОЙ ОБЛАСТИ

ПОСТАНОВЛЕНИЕ

от 05.08.2019 № 20/01-01/334

г. Ростов-на-Дону

Об утверждении границ территории объекта культурного наследия регионального значения «Жилой дом купца» (уточненное наименование: «Домовладение горожанина»)

В соответствии со статьей 3¹ Федерального закона от 25.06.2002 № 73-ФЗ «Об объектах культурного наследия (памятниках истории и культуры) народов Российской Федерации», на основании проекта границ территории объекта культурного наследия регионального значения «Жилой дом купца» (уточненное наименование: «Домовладение горожанина»), постановления Главы Администрации Ростовской области от 14.03.1994 № 69 «О принятии на государственную охрану памятников истории и культуры области» комитет по охране объектов культурного наследия Ростовской области **п о с т а н о в л я е т**:


1. Утвердить границы территории объекта культурного наследия регионального значения «Жилой дом купца» (уточненное наименование: «Домовладение горожанина»), расположенного по адресу: Ростовская область, г. Шахты, ул. Ленина, 155 (местоположение: Ростовская область, г. Шахты, ул. Ленина, 155, литеры А, Б), состоящего на государственной охране в соответствии с постановлением Главы Администрации Ростовской области от 14.03.1994 № 69, согласно приложению.

2. Определить, что деятельность в границах территории объекта культурного наследия, указанного в пункте 1 настоящего постановления, осуществляется в соответствии с требованиями, предусмотренными статьями 5¹, 47³ Федерального закона от 25.06.2002 № 73-ФЗ.

3. Настоящее постановление вступает в силу со дня его официального опубликования.

4. Контроль за выполнением настоящего постановления возложить на заместителя председателя комитета по охране объектов культурного наследия Ростовской области – начальника отдела охраны объектов культурного наследия Коробову И.В.

Председатель комитета
по охране объектов культурного
наследия Ростовской области



И.В. Грунский

Приложение
к постановлению
комитета по охране объектов
культурного наследия
Ростовской области
от 05.08.2019 № 20/01-01/334

ГРАНИЦЫ

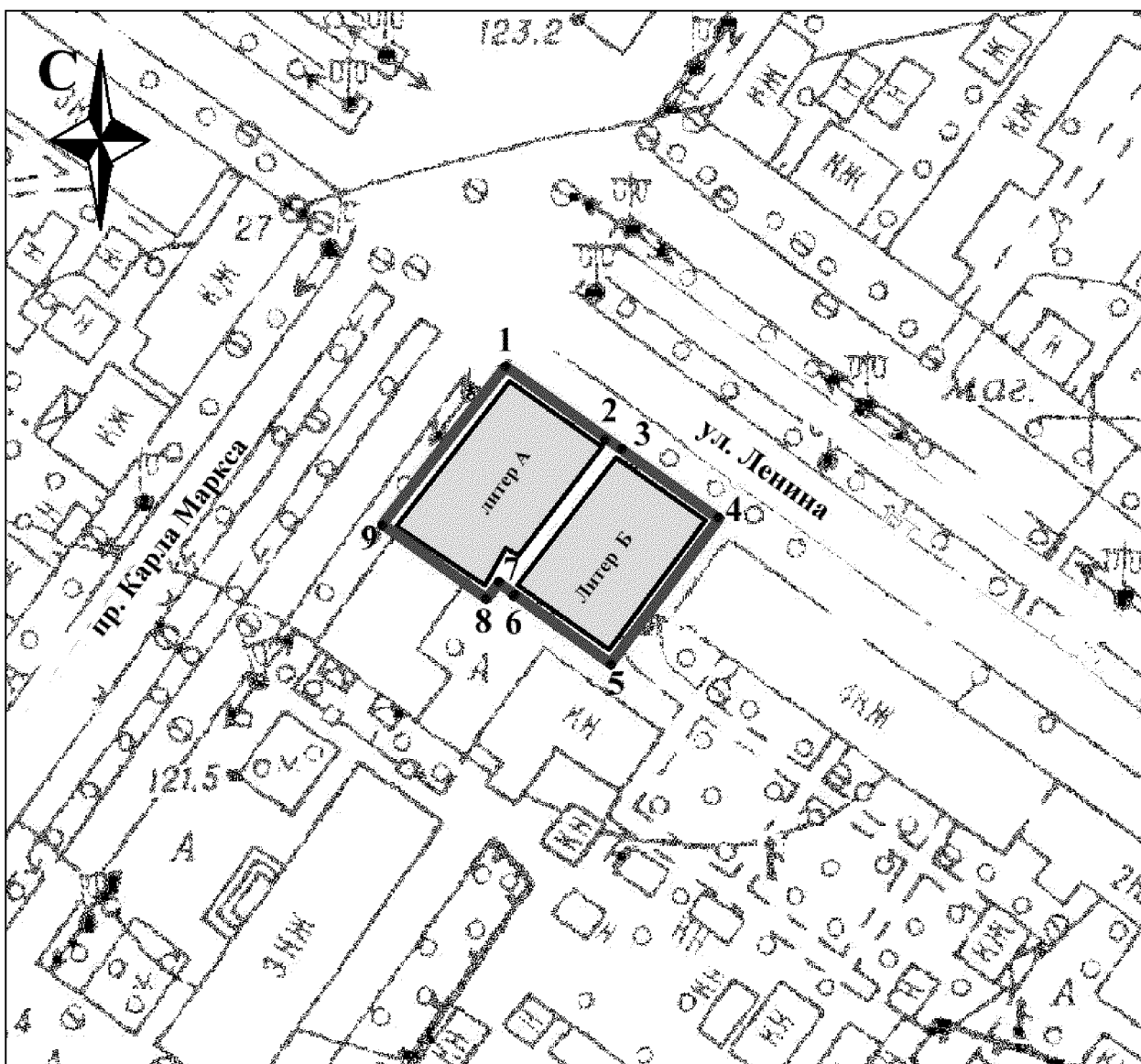
территории объекта культурного наследия регионального значения
«Жилой дом купца» (уточненное наименование: «Домовладение горожанина»),
расположенного по адресу: Ростовская область, г. Шахты, ул. Ленина, 155
(местоположение: Ростовская область, г. Шахты, ул. Ленина, 155, литеры А, Б),
состоящего на государственной охране в соответствии с постановлением Главы
Администрации Ростовской области от 14.03.1994 № 69 «О принятии
на государственную охрану памятников истории и культуры области»

1. Таблица координат характерных точек границ территории объекта культурного наследия регионального значения «Жилой дом купца» (уточненное наименование: «Домовладение горожанина»), расположенного по адресу: Ростовская область, г. Шахты, ул. Ленина, 155 (местоположение: Ростовская область, г. Шахты, ул. Ленина, 155, литеры А, Б), состоящего на государственной охране в соответствии с постановлением Главы Администрации Ростовской области от 14.03.1994 № 69 «О принятии на государственную охрану памятников истории и культуры области»


Объект культурного наследия регионального значения «Жилой дом купца» (уточненное наименование: «Домовладение горожанина») расположен по адресу: Ростовская область, г. Шахты, ул. Ленина, 155 (местоположение: Ростовская область, г. Шахты, ул. Ленина, 155, литеры А, Б), состоит на государственной охране в соответствии с постановлением Главы Администрации Ростовской области от 14.03.1994 № 69 (далее – объект культурного наследия).

Обозначение (номер) характерной точки	Координаты характерных точек во Всемирной геодезической системе координат (WGS-84)		Координаты характерных точек в местной системе координат (МСК)	
	Северной широты	Восточной долготы	X	Y
Точка 1	47°42'49.28	40°12'37.17	475922.46	2242104.15
Точка 2	47°42'49.03	40°12'37.69	475914.80	2242114.83
Точка 3	47°42'48.99	40°12'37.78	475913.64	2242116.79
Точка 4	47°42'48.73	40°12'38.34	475905.30	2242128.21
Точка 5	47°42'48.18	40°12'37.74	475888.49	2242115.62
Точка 6	47°42'48.44	40°12'37.20	475896.75	2242104.45
Точка 7	47°42'48.49	40°12'37.12	475898.04	2242102.79
Точка 8	47°42'48.45	40°12'37.09	475897.05	2242102.07
Точка 9	47°42'48.71	40°12'36.57	475905.14	2242091.40

2. Схема границ территории объекта культурного наследия



Условные обозначения:



– объект культурного наследия;




– границы территории объекта культурного наследия;

1 – 9

– характерные точки границ территории объекта культурного наследия.

Председатель комитета
по охране объектов культурного
наследия Ростовской области



И.В. Грунский