



КОМИТЕТ ПО ОХРАНЕ ОБЪЕКТОВ КУЛЬТУРНОГО НАСЛЕДИЯ РОСТОВСКОЙ ОБЛАСТИ

ПОСТАНОВЛЕНИЕ

от 02.08.2019 № 20/01-01/320

г. Ростов-на-Дону

Об утверждении границ территории объекта культурного наследия регионального значения «мемориальное здание – жилой дом» (уточненное наименование: «Жилой дом А.С. Рабинович»)

В соответствии со статьей 3¹ Федерального закона от 25.06.2002 № 73-ФЗ «Об объектах культурного наследия (памятниках истории и культуры) народов Российской Федерации», на основании проекта границ территории объекта культурного наследия регионального значения «мемориальное здание – жилой дом» (уточненное наименование: «Жилой дом А.С. Рабинович»), решения Малого Совета Ростовского областного Совета народных депутатов от 18.11.1992 № 301 «О принятии на государственную охрану памятников истории и культуры в Ростовской области» комитет по охране объектов культурного наследия Ростовской области **п о с т а н о в л я е т**:


1. Утвердить границы территории объекта культурного наследия регионального значения «мемориальное здание – жилой дом» (уточненное наименование: «Жилой дом А.С. Рабинович»), расположенного по адресу: Ростовская область, г. Таганрог, ул. Фрунзе, 24 (местоположение: Ростовская область, г. Таганрог, ул. Фрунзе, 24, литеры А, А1, а1), состоящего на государственной охране в соответствии с решением Малого Совета Ростовского областного Совета народных депутатов от 18.11.1992 № 301, согласно приложению.

2. Определить, что деятельность в границах территории объекта культурного наследия, указанного в пункте 1 настоящего постановления, осуществляется в соответствии с требованиями, предусмотренными статьями 5¹, 47³ Федерального закона от 25.06.2002 № 73-ФЗ.

3. Настоящее постановление вступает в силу со дня его официального опубликования.

4. Контроль за выполнением настоящего постановления возложить на заместителя председателя комитета по охране объектов культурного наследия Ростовской области – начальника отдела охраны объектов культурного наследия Коробову И.В.

Председатель комитета
по охране объектов культурного
наследия Ростовской области



И.В. Грунский

Приложение
к постановлению
комитета по охране объектов
культурного наследия
Ростовской области
от 02.08.2019 № 20/01-01/320

ГРАНИЦЫ

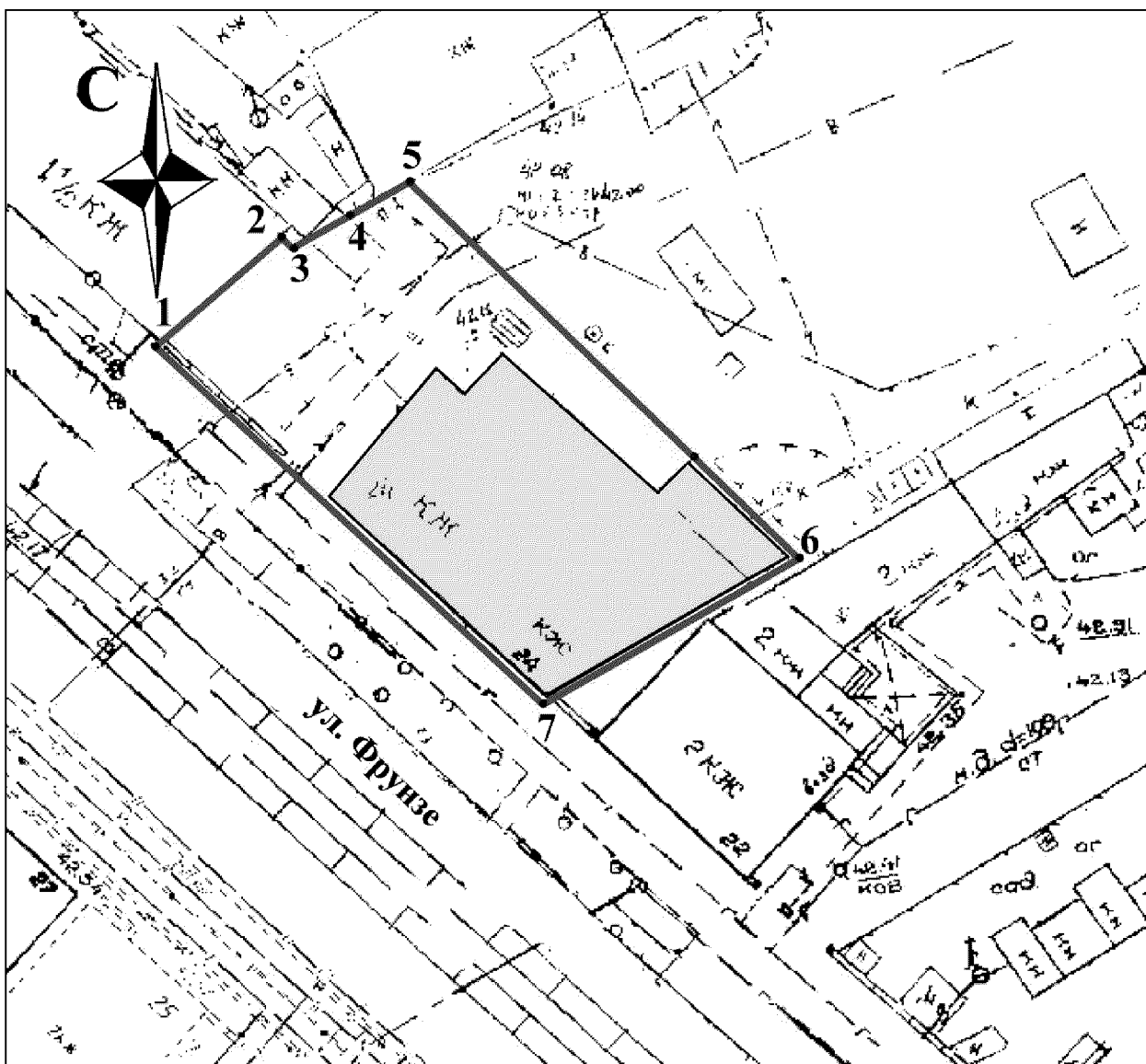
территории объекта культурного наследия регионального значения
«мемориальное здание – жилой дом» (уточненное наименование: «Жилой дом
А.С. Рабинович»), расположенного по адресу: Ростовская область, г. Таганрог,
ул. Фрунзе, 24 (местоположение: Ростовская область, г. Таганрог, ул. Фрунзе, 24,
литеры А, А1, а1), состоящего на государственной охране в соответствии с решением
Малого Совета Ростовского областного Совета народных депутатов от 18.11.1992
№ 301 «О принятии на государственную охрану памятников
истории и культуры в Ростовской области»

1. Таблица координат характерных точек границ территории объекта культурного наследия регионального значения «мемориальное здание – жилой дом» (уточненное наименование: «Жилой дом А.С. Рабинович»), расположенного по адресу: Ростовская область, г. Таганрог, ул. Фрунзе, 24 (местоположение: Ростовская область, г. Таганрог, ул. Фрунзе, 24, литеры А, А1, а1), состоящего на государственной охране в соответствии с решением Малого Совета Ростовского областного Совета народных депутатов от 18.11.1992 № 301 «О принятии на государственную охрану памятников истории и культуры в Ростовской области»



Объект культурного наследия регионального значения «мемориальное здание – жилой дом» (уточненное наименование: «Жилой дом А.С. Рабинович») расположен по адресу: Ростовская область, г. Таганрог, ул. Фрунзе, 24 (местоположение: Ростовская область, г. Таганрог, ул. Фрунзе, 24, литеры А, А1, а1), состоит на государственной охране в соответствии с решением Малого Совета Ростовского областного Совета народных депутатов от 18.11.1992 № 301 (далее – объект культурного наследия).

Обозначение (номер) характерной точки	Координаты характерных точек во Всемирной геодезической системе координат (WGS-84)		Координаты характерных точек в местной системе координат (МСК)	
	Северной широты	Восточной долготы	X	Y
Точка 1	47°12'43.93	38°55'52.25	420318.43	1371914.75
Точка 2	47°12'44.15	38°55'52.60	420325.36	1371921.97
Точка 3	47°12'44.12	38°55'52.63	420324.49	1371922.77
Точка 4	47°12'44.17	38°55'52.76	420326.11	1371925.36
Точка 5	47°12'44.23	38°55'52.89	420327.89	1371928.17
Точка 6	47°12'43.50	38°55'54.12	420305.65	1371954.24
Точка 7	47°12'43.22	38°55'53.40	420296.83	1371939.14


2. Схема границ территории объекта культурного наследия



Условные обозначения:

-  – объект культурного наследия;
-  – границы территории объекта культурного наследия;
- 1 – 7 – характерные точки границ территории объекта культурного наследия.

Председатель комитета
по охране объектов культурного
наследия Ростовской области



И.В. Грунский