



КОМИТЕТ ПО ОХРАНЕ ОБЪЕКТОВ КУЛЬТУРНОГО НАСЛЕДИЯ РОСТОВСКОЙ ОБЛАСТИ

ПОСТАНОВЛЕНИЕ

от 02.08.2019 № 20/01-01/325

г. Ростов-на-Дону

Об утверждении границ территории объекта культурного наследия регионального значения «мемориальное здание – жилой дом» (уточненное наименование: «Жилой дом О.Ф. Прохоровой»)

В соответствии со статьей 3¹ Федерального закона от 25.06.2002 № 73-ФЗ «Об объектах культурного наследия (памятниках истории и культуры) народов Российской Федерации», на основании проекта границ территории объекта культурного наследия регионального значения «мемориальное здание – жилой дом» (уточненное наименование: «Жилой дом О.Ф. Прохоровой»), решения Малого Совета Ростовского областного Совета народных депутатов от 18.11.1992 № 301 «О принятии на государственную охрану памятников истории и культуры в Ростовской области» комитет по охране объектов культурного наследия Ростовской области **п о с т а н о в л я е т**:


1. Утвердить границы территории объекта культурного наследия регионального значения «мемориальное здание – жилой дом» (уточненное наименование: «Жилой дом О.Ф. Прохоровой»), расположенного по адресу: Ростовская область, г. Таганрог, ул. Чехова, 101 (местоположение: Ростовская область, г. Таганрог, ул. Чехова, 101, лит. А), состоящего на государственной охране в соответствии с решением Малого Совета Ростовского областного Совета народных депутатов от 18.11.1992 № 301, согласно приложению.

2. Определить, что деятельность в границах территории объекта культурного наследия, указанного в пункте 1 настоящего постановления, осуществляется в соответствии с требованиями, предусмотренными статьями 5¹, 47³ Федерального закона от 25.06.2002 № 73-ФЗ.

3. Настоящее постановление вступает в силу со дня его официального опубликования.

4. Контроль за выполнением настоящего постановления возложить на заместителя председателя комитета по охране объектов культурного наследия Ростовской области – начальника отдела охраны объектов культурного наследия Коробову И.В.

Председатель комитета
по охране объектов культурного
наследия Ростовской области



И.В. Грунский

Приложение
к постановлению
комитета по охране объектов
культурного наследия
Ростовской области
от 02.08.2019 № 20/01-01/325

ГРАНИЦЫ

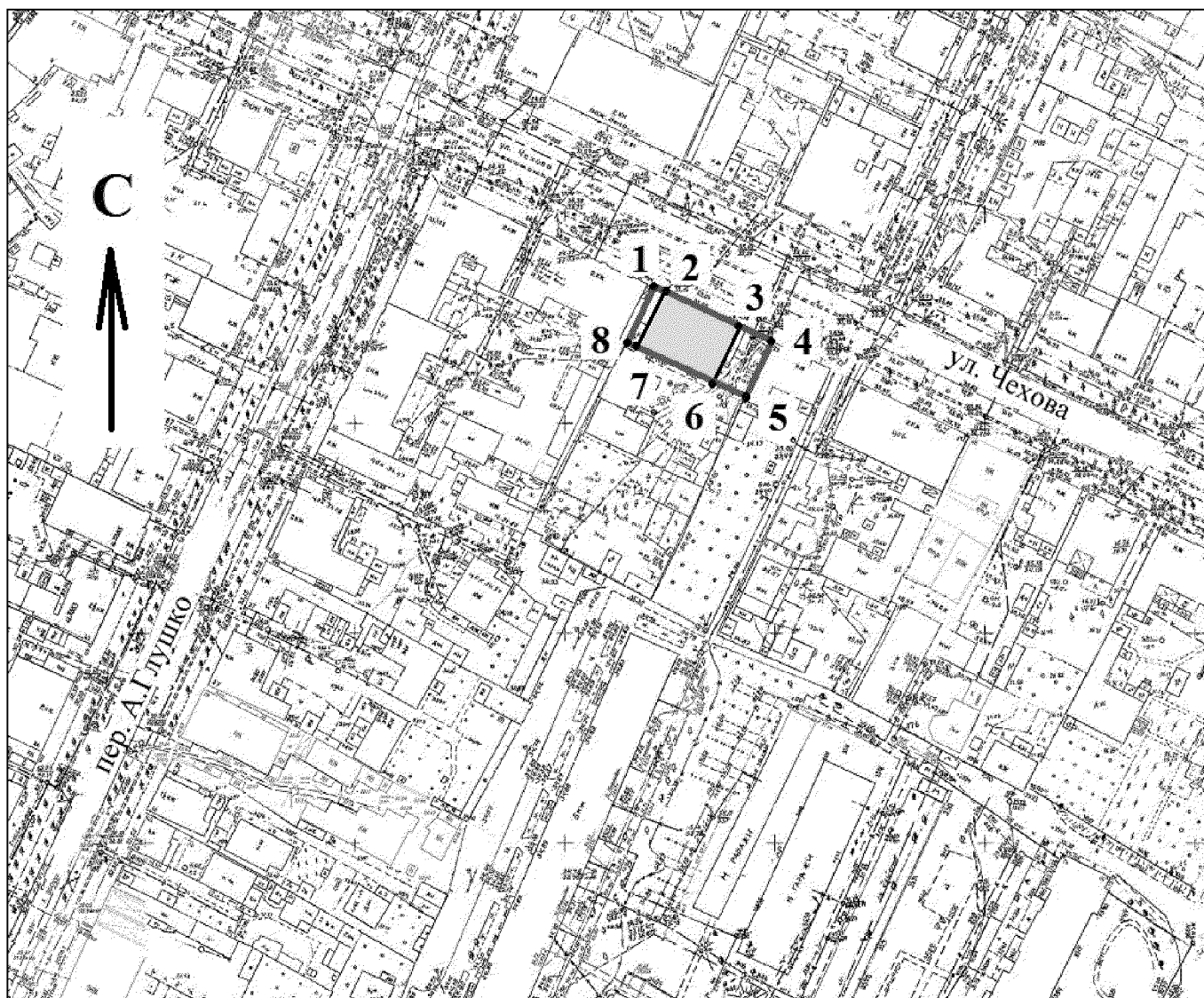
территории объекта культурного наследия регионального значения
«мемориальное здание – жилой дом» (уточненное наименование: «Жилой дом
О.Ф. Прохоровой»), расположенного по адресу: Ростовская область, г. Таганрог,
ул. Чехова, 101 (местоположение: Ростовская область, г. Таганрог, ул. Чехова, 101,
лит. А), состоящего на государственной охране в соответствии с решением Малого
Совета Ростовского областного Совета народных депутатов от 18.11.1992 № 301
«О принятии на государственную охрану памятников истории и культуры
в Ростовской области»

1. Таблица координат характерных точек границ территории
объекта культурного наследия регионального значения «мемориальное
здание – жилой дом» (уточненное наименование: «Жилой дом О.Ф. Прохоровой»),
расположенного по адресу: Ростовская область, г. Таганрог, ул. Чехова, 101
(местоположение: Ростовская область, г. Таганрог, ул. Чехова, 101, лит. А),
состоящего на государственной охране в соответствии с решением Малого Совета
Ростовского областного Совета народных депутатов от 18.11.1992 № 301 «О принятии
на государственную охрану памятников истории и культуры в Ростовской области»


Объект культурного наследия регионального значения «мемориальное здание –
жилой дом» (уточненное наименование: «Жилой дом О.Ф. Прохоровой») расположен
по адресу: Ростовская область, г. Таганрог, ул. Чехова, 101 (местоположение:
Ростовская область, г. Таганрог, ул. Чехова, 101, лит. А), состоит на государственной
охране в соответствии с решением Малого Совета Ростовского областного Совета
народных депутатов от 18.11.1992 № 301 (далее – объект культурного наследия).

Обозначение (номер) характерной точки	Координаты характерных точек во Всемирной геодезической системе координат (WGS-84)		Координаты характерных точек в местной системе координат (МСК)	
	Северной широты	Восточной долготы	X	Y
Точка 1	47°12'34.75	38°55'28.00	420028.70	1371407.94
Точка 2	47°12'34.71	38°55'28.13	420027.49	1371410.58
Точка 3	47°12'34.42	38°55'29.01	420018.95	1371429.25
Точка 4	47°12'34.31	38°55'29.37	420015.41	1371437.00
Точка 5	47°12'33.87	38°55'29.07	420001.95	1371430.84
Точка 6	47°12'33.99	38°55'28.71	420005.52	1371423.20
Точка 7	47°12'34.28	38°55'27.83	420014.07	1371404.53
Точка 8	47°12'34.32	38°55'27.68	420015.50	1371401.40

2. Схема границ территории объекта культурного наследия



Условные обозначения:



– объект культурного наследия;




– границы территории объекта культурного наследия;

1 – 8

– характерные точки границ территории объекта культурного наследия.

Председатель комитета
по охране объектов культурного
наследия Ростовской области



И.В. Грунский