



## КОМИТЕТ ПО ОХРАНЕ ОБЪЕКТОВ КУЛЬТУРНОГО НАСЛЕДИЯ РОСТОВСКОЙ ОБЛАСТИ

### ПОСТАНОВЛЕНИЕ

от 01.08.2019 № 20/01-01/306

г. Ростов-на-Дону

#### **Об утверждении границ территории объекта культурного наследия регионального значения «мемориальное здание – здание окружного суда, где проходил процесс над участниками движения 1903 – 1905 г.г.» (уточненное наименование: «Здание Таганрогского окружного суда, III-я четверть XIX в.»)**

В соответствии со статьей 3<sup>1</sup> Федерального закона от 25.06.2002 № 73-ФЗ «Об объектах культурного наследия (памятниках истории и культуры) народов Российской Федерации», на основании проекта границ территории объекта культурного наследия регионального значения «мемориальное здание – здание окружного суда, где проходил процесс над участниками движения 1903 – 1905 г.г.» (уточненное наименование: «Здание Таганрогского окружного суда, III-я четверть XIX в.»), решения Малого Совета Ростовского областного Совета народных депутатов от 18.11.1992 № 301 «О принятии на государственную охрану памятников истории и культуры в Ростовской области» комитет по охране объектов культурного наследия Ростовской области **п о с т а н о в л я е т:**


1. Утвердить границы территории объекта культурного наследия регионального значения «мемориальное здание – здание окружного суда, где проходил процесс над участниками движения 1903 – 1905 г.г.» (уточненное наименование: «Здание Таганрогского окружного суда, III-я четверть XIX в.»), расположенного по адресу: Ростовская область, г. Таганрог, ул. Ленина, 40 (местоположение: Ростовская область, г. Таганрог, ул. Петровская, 40/11, пер. Добролюбовский, литер А), состоящего на государственной охране в соответствии с решением Малого Совета Ростовского областного Совета народных депутатов от 18.11.1992 № 301, согласно приложению.

2. Определить, что деятельность в границах территории объекта культурного наследия, указанного в пункте 1 настоящего постановления, осуществляется в соответствии с требованиями, предусмотренными статьями 5<sup>1</sup>, 47<sup>3</sup> Федерального закона от 25.06.2002 № 73-ФЗ.

3. Настоящее постановление вступает в силу со дня его официального опубликования.

4. Контроль за выполнением настоящего постановления возложить на заместителя председателя комитета по охране объектов культурного наследия Ростовской области – начальника отдела охраны объектов культурного наследия Коробову И.В.

Председатель комитета  
по охране объектов культурного  
наследия Ростовской области



И.В. Грунский

Приложение  
к постановлению  
комитета по охране объектов  
культурного наследия  
Ростовской области  
от 01.08.2019 № 20/01-01/306

**ГРАНИЦЫ**

территории объекта культурного наследия регионального значения «мемориальное здание – здание окружного суда, где проходил процесс над участниками движения 1903 – 1905 г.г.» (уточненное наименование: «Здание Таганрогского окружного суда, III-я четверть XIX в.»), расположенного по адресу: Ростовская область, г. Таганрог, ул. Ленина, 40 (местоположение: Ростовская область, г. Таганрог, ул. Петровская, 40/11, пер. Добролюбовский, литер А), состоящего на государственной охране в соответствии с решением Малого Совета Ростовского областного Совета народных депутатов от 18.11.1992 № 301 «О принятии на государственную охрану памятников истории и культуры в Ростовской области»

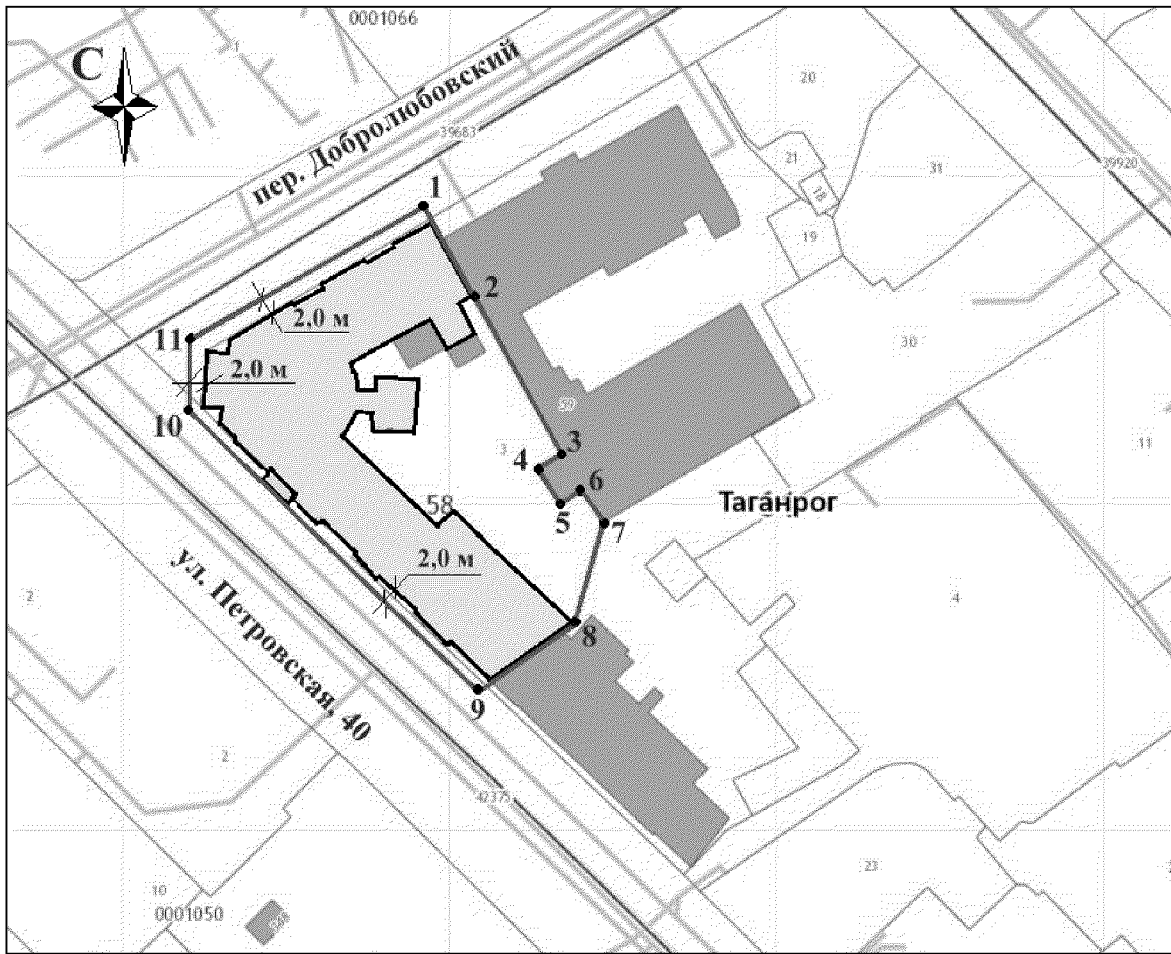
1. Таблица координат характерных точек границ территории объекта культурного наследия регионального значения «мемориальное здание – здание окружного суда, где проходил процесс над участниками движения 1903 – 1905 г.г.» (уточненное наименование: «Здание Таганрогского окружного суда, III-я четверть XIX в.»), расположенного по адресу: Ростовская область, г. Таганрог, ул. Ленина, 40 (местоположение: Ростовская область, г. Таганрог, ул. Петровская, 40/11, пер. Добролюбовский, литер А), состоящего на государственной охране в соответствии с решением Малого Совета Ростовского областного Совета народных депутатов от 18.11.1992 № 301 «О принятии на государственную охрану памятников истории и культуры в Ростовской области»

Объект культурного наследия регионального значения «мемориальное здание – здание окружного суда, где проходил процесс над участниками движения 1903 – 1905 г.г.» (уточненное наименование: «Здание Таганрогского окружного суда, III-я четверть XIX в.») расположен по адресу: Ростовская область, г. Таганрог, ул. Ленина, 40 (местоположение: Ростовская область, г. Таганрог, ул. Петровская, 40/11, пер. Добролюбовский, литер А), состоит на государственной охране в соответствии с решением Малого Совета Ростовского областного Совета народных депутатов от 18.11.1992 № 301 (далее – объект культурного наследия).

Обозначение (номер) характерной точки	Координаты характерных точек во Всемирной геодезической системе координат (WGS-84)		Координаты характерных точек в местной системе координат (МСК)	
	Северной широты	Восточной долготы	X	Y
Точка 1	47°12'35.02	38°56'20.24	420050.44	1372507.16

Точка 2	47°12'34.53	38°56'20.67	420035.38	1372516.42
Точка 3	47°12'33.77	38°56'21.36	420012.03	1372531.19
Точка 4	47°12'33.71	38°56'21.22	420010.21	1372528.24
Точка 5	47°12'33.54	38°56'21.37	420005.02	1372531.50
Точка 6	47°12'33.60	38°56'21.51	420006.84	1372534.45
Точка 7	47°12'33.43	38°56'21.67	420001.68	1372537.75
Точка 8	47°12'32.85	38°56'21.34	419983.60	1372531.12
Точка 9	47°12'32.55	38°56'20.61	419974.28	1372515.93
Точка 10	47°12'33.98	38°56'18.46	420017.88	1372470.05
Точка 11	47°12'34.33	38°56'18.52	420028.68	1372471.28

## 2. Схема границ территории объекта культурного наследия



Условные обозначения:



– объект культурного наследия;




– границы территории объекта культурного наследия;

**1 – 11**

– характерные точки границ территории объекта культурного наследия.

Председатель комитета  
по охране объектов культурного  
наследия Ростовской области



И.В. Грунский