



КОМИТЕТ ПО ОХРАНЕ ОБЪЕКТОВ КУЛЬТУРНОГО НАСЛЕДИЯ РОСТОВСКОЙ ОБЛАСТИ

ПОСТАНОВЛЕНИЕ

от 01.08.2019 № 20/01-01/309

г. Ростов-на-Дону

Об утверждении границ территории объекта культурного наследия регионального значения «мемориальное здание (ж.д.)» (уточненное наименование: «Жилой дом Н.К. Гобято»)

В соответствии со статьей 3¹ Федерального закона от 25.06.2002 № 73-ФЗ «Об объектах культурного наследия (памятниках истории и культуры) народов Российской Федерации», на основании проекта границ территории объекта культурного наследия регионального значения «мемориальное здание (ж.д.)» (уточненное наименование: «Жилой дом Н.К. Гобято»), решения Малого Совета Ростовского областного Совета народных депутатов от 18.11.1992 № 301 «О принятии на государственную охрану памятников истории и культуры в Ростовской области» комитет по охране объектов культурного наследия Ростовской области **п о с т а н о в л я е т**:


1. Утвердить границы территории объекта культурного наследия регионального значения «мемориальное здание (ж.д.)» (уточненное наименование: «Жилой дом Н.К. Гобято»), расположенного по адресу: Ростовская область, г. Таганрог, ул. Греческая, 78 (местоположение: Ростовская область, г. Таганрог, ул. Греческая, 78, литеры А, а), состоящего на государственной охране в соответствии с решением Малого Совета Ростовского областного Совета народных депутатов от 18.11.1992 № 301, согласно приложению.

2. Определить, что деятельность в границах территории объекта культурного наследия, указанного в пункте 1 настоящего постановления, осуществляется в соответствии с требованиями, предусмотренными статьями 5¹, 47³ Федерального закона от 25.06.2002 № 73-ФЗ.

3. Настоящее постановление вступает в силу со дня его официального опубликования.

4. Контроль за выполнением настоящего постановления возложить на заместителя председателя комитета по охране объектов культурного наследия Ростовской области – начальника отдела охраны объектов культурного наследия Коробову И.В.

Председатель комитета
по охране объектов культурного
наследия Ростовской области



И.В. Грунский

Приложение
к постановлению
комитета по охране объектов
культурного наследия
Ростовской области
от 01.08.2019 № 20/01-01/309

ГРАНИЦЫ

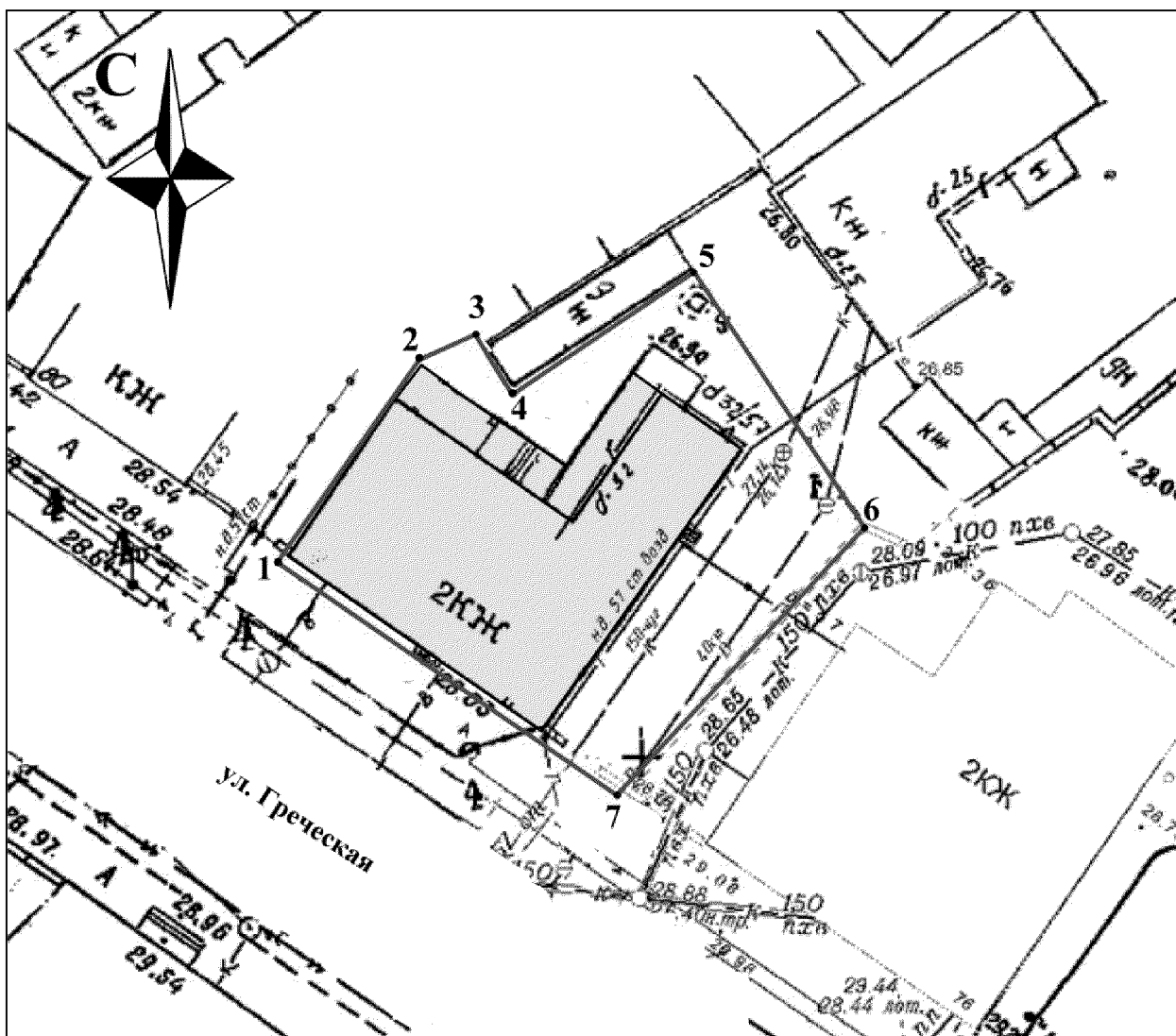
территории объекта культурного наследия регионального значения «мемориальное здание (ж.д.)» (уточненное наименование: «Жилой дом Н.К. Гобято»), расположенного по адресу: Ростовская область, г. Таганрог, ул. Греческая, 78 (местоположение: Ростовская область, г. Таганрог, ул. Греческая, 78, литеры А, а), состоящего на государственной охране в соответствии с решением Малого Совета Ростовского областного Совета народных депутатов от 18.11.1992 № 301 «О принятии на государственную охрану памятников истории и культуры в Ростовской области»

1. Таблица координат характерных точек границ территории объекта культурного наследия регионального значения «мемориальное здание (ж.д.)» (уточненное наименование: «Жилой дом Н.К. Гобято»), расположенного по адресу: Ростовская область, г. Таганрог, ул. Греческая, 78 (местоположение: Ростовская область, г. Таганрог, ул. Греческая, 78, литеры А, а), состоящего на государственной охране в соответствии с решением Малого Совета Ростовского областного Совета народных депутатов от 18.11.1992 № 301 «О принятии на государственную охрану памятников истории и культуры в Ростовской области»



Объект культурного наследия регионального значения «мемориальное здание (ж.д.)» (уточненное наименование: «Жилой дом Н.К. Гобято») расположен по адресу: Ростовская область, г. Таганрог, ул. Греческая, 78 (местоположение: Ростовская область, г. Таганрог, ул. Греческая, 78, литеры А, а), состоит на государственной охране в соответствии с решением Малого Совета Ростовского областного Совета народных депутатов от 18.11.1992 № 301 (далее – объект культурного наследия).

Обозначение (номер) характерной точки	Координаты характерных точек во Всемирной геодезической системе координат (WGS-84)		Координаты характерных точек в местной системе координат (МСК)	
	Северной широты	Восточной долготы	X	Y
Точка 1	47°12'51.87	38°56'01.73	420565.97	1372111.24
Точка 2	47°12'52.12	38°56'02.05	420573.97	1372117.86
Точка 3	47°12'52.22	38°56'02.23	420577.11	1372121.75
Точка 4	47°12'52.15	38°56'02.32	420574.70	1372123.54
Точка 5	47°12'52.39	38°56'02.78	420582.51	1372133.17
Точка 6	47°12'51.93	38°56'03.27	420568.33	1372143.72
Точка 7	47°12'51.44	38°56'02.62	420552.93	1372130.14


2. Схема границ территории объекта культурного наследия



Условные обозначения:

-  – объект культурного наследия;
-  – границы территории объекта культурного наследия;
- 1 – 7** – характерные точки границ территории объекта культурного наследия.

Председатель комитета
по охране объектов культурного
наследия Ростовской области



И.В. Грунский