



КОМИТЕТ ПО ОХРАНЕ ОБЪЕКТОВ КУЛЬТУРНОГО НАСЛЕДИЯ РОСТОВСКОЙ ОБЛАСТИ

ПОСТАНОВЛЕНИЕ

от 31.07.2019 № 20/01-01/292

г. Ростов-на-Дону

Об утверждении границ территории объекта культурного наследия федерального значения «Дом Шаронова, 1912 г. (филиал музея – заповедника)»

В соответствии со статьей 3¹ Федерального закона от 25.06.2002 № 73-ФЗ «Об объектах культурного наследия (памятниках истории и культуры) народов Российской Федерации», на основании проекта границ территории объекта культурного наследия федерального значения «Дом Шаронова, 1912 г. (филиал музея – заповедника)», указа Президента Российской Федерации от 20.02.1995 № 176 «Об утверждении перечня объектов исторического и культурного наследия федерального (общероссийского) значения» комитет по охране объектов культурного наследия Ростовской области **п о с т а н о в л я е т**:


1. Утвердить границы территории объекта культурного наследия федерального значения «Дом Шаронова, 1912 г. (филиал музея – заповедника)», расположенного по адресу: Ростовская область, г. Таганрог, Фрунзе ул., 80 (местоположение: Ростовская область, г. Таганрог, ул. Фрунзе, 80, литеры А, А1), состоящего на государственной охране в соответствии с указом Президента Российской Федерации от 20.02.1995 № 176, согласно приложению.

2. Определить, что деятельность в границах территории объекта культурного наследия, указанного в пункте 1 настоящего постановления, осуществляется в соответствии с требованиями, предусмотренными статьями 5¹, 47³ Федерального закона от 25.06.2002 № 73-ФЗ.

3. Настоящее постановление вступает в силу со дня его официального опубликования.

4. Контроль за выполнением настоящего постановления возложить на заместителя председателя комитета по охране объектов культурного наследия Ростовской области – начальника отдела охраны объектов культурного наследия Коробову И.В.

Председатель комитета
по охране объектов культурного
наследия Ростовской области



И.В. Грунский

Приложение
к постановлению
комитета по охране объектов
культурного наследия
Ростовской области
от 31.07.2019 № 20/01-01/292

ГРАНИЦЫ

территории объекта культурного наследия федерального значения
«Дом Шаронова, 1912 г. (филиал музея – заповедника)», расположенного по адресу:
Ростовская область, г. Таганрог, Фрунзе ул., 80 (местоположение: Ростовская область,
г. Таганрог, ул. Фрунзе, 80, литеры А, А1), состоящего на государственной охране
в соответствии с указом Президента Российской Федерации от 20.02.1995 № 176
«Об утверждении перечня объектов исторического и культурного наследия
федерального (общероссийского) значения»

1. Таблица координат характерных точек границ территории
объекта культурного наследия федерального значения «Дом Шаронова, 1912 г.
(филиал музея – заповедника)», расположенного по адресу: Ростовская область,
г. Таганрог, Фрунзе ул., 80 (местоположение: Ростовская область, г. Таганрог,
ул. Фрунзе, 80, литеры А, А1), состоящего на государственной охране в соответствии
с указом Президента Российской Федерации от 20.02.1995 № 176 «Об утверждении
перечня объектов исторического и культурного наследия федерального
(общероссийского) значения»

Объект культурного наследия федерального значения «Дом Шаронова, 1912 г. (филиал музея – заповедника)» расположен по адресу: Ростовская область, г. Таганрог, Фрунзе ул., 80 (местоположение: Ростовская область, г. Таганрог, ул. Фрунзе, 80, литеры А, А1), состоит на государственной охране в соответствии с указом Президента Российской Федерации от 20.02.1995 № 176 (далее – объект культурного наследия).


Обозначение (номер) характерной точки	Координаты характерных точек во Всемирной геодезической системе координат (WGS-84)		Координаты характерных точек в местной системе координат (МСК)	
	Северной широты	Восточной долготы	X	Y
Точка 1	47°13'06.30	38°55'15.86	421000.10	1371140.74
Точка 2	47°13'06.81	38°55'14.97	421015.47	1371121.80
Точка 3	47°13'07.14	38°55'14.45	421025.54	1371110.82
Точка 4	47°13'07.36	38°55'14.36	421032.39	1371108.72

Точка 5	47°13'07.90	38°55'14.75	421048.99	1371116.75
Точка 6	47°13'07.57	38°55'15.68	421039.16	1371136.47
Точка 7	47°13'07.18	38°55'16.30	421027.24	1371149.59
Точка 8	47°13'07.05	38°55'16.85	421023.39	1371161.39
Точка 9	47°13'06.84	38°55'16.58	421016.96	1371155.68

2. Схема границ территории объекта культурного наследия



Условные обозначения:



– объект культурного наследия;




– границы территории объекта культурного наследия;

1 – 9

– характерные точки границ территории объекта культурного наследия.

Председатель комитета
по охране объектов культурного
наследия Ростовской области



И.В. Грунский