



КОМИТЕТ ПО ОХРАНЕ ОБЪЕКТОВ КУЛЬТУРНОГО НАСЛЕДИЯ РОСТОВСКОЙ ОБЛАСТИ

ПОСТАНОВЛЕНИЕ

от 31.07.2019 № 20/01-01/297

г. Ростов-на-Дону

Об утверждении границ территории объекта культурного наследия регионального значения «мемориальное здание (ж.д.)» (уточненное наименование: «Домовладение А. Дикияки, XIX в.»)

В соответствии со статьей 3¹ Федерального закона от 25.06.2002 № 73-ФЗ «Об объектах культурного наследия (памятниках истории и культуры) народов Российской Федерации», на основании проекта границ территории объекта культурного наследия регионального значения «мемориальное здание (ж.д.)» (уточненное наименование: «Домовладение А. Дикияки, XIX в.»), решения Малого Совета Ростовского областного Совета народных депутатов от 18.11.1992 № 301 «О принятии на государственную охрану памятников истории и культуры в Ростовской области» комитет по охране объектов культурного наследия Ростовской области **п о с т а н о в л я е т**:


1. Утвердить границы территории объекта культурного наследия регионального значения «мемориальное здание (ж.д.)» (уточненное наименование: «Домовладение А. Дикияки, XIX в.»), расположенного по адресу: Ростовская область, г. Таганрог, пер. А. Глушко, 8 (местоположение: Ростовская область, г. Таганрог, пер. Антона Глушко, 8, литеры А, А1, Б), состоящего на государственной охране в соответствии с решением Малого Совета Ростовского областного Совета народных депутатов от 18.11.1992 № 301, согласно приложению.

2. Определить, что деятельность в границах территории объекта культурного наследия, указанного в пункте 1 настоящего постановления, осуществляется в соответствии с требованиями, предусмотренными статьями 5¹, 47³ Федерального закона от 25.06.2002 № 73-ФЗ.

3. Настоящее постановление вступает в силу со дня его официального опубликования.

4. Контроль за выполнением настоящего постановления возложить на заместителя председателя комитета по охране объектов культурного наследия Ростовской области – начальника отдела охраны объектов культурного наследия Коробову И.В.

Председатель комитета
по охране объектов культурного
наследия Ростовской области



И.В. Грунский

Приложение
к постановлению
комитета по охране объектов
культурного наследия
Ростовской области
от 31.07.2019 № 20/01-01/297

ГРАНИЦЫ

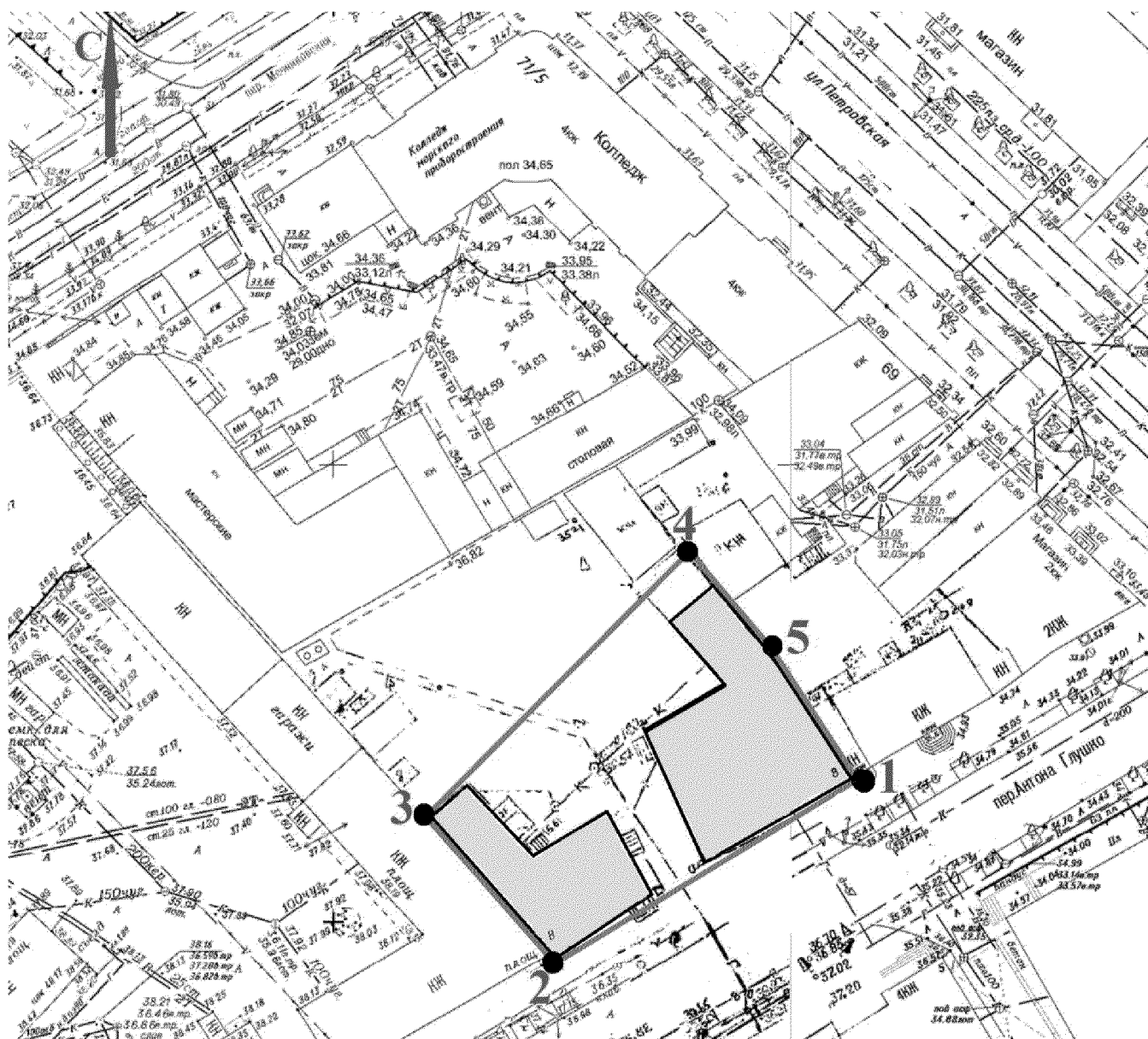
территории объекта культурного наследия регионального значения
«мемориальное здание (ж.д.)» (уточненное наименование: «Домовладение
А. Дикиаки, XIX в.»), расположенного по адресу: Ростовская область,
г. Таганрог, пер. А. Глушко, 8 (местоположение: Ростовская область, г. Таганрог,
пер. Антона Глушко, 8, литеры А, А1, Б), состоящего на государственной охране
в соответствии с решением Малого Совета Ростовского областного Совета народных
депутатов от 18.11.1992 № 301 «О принятии на государственную охрану памятников
истории и культуры в Ростовской области»

1. Таблица координат характерных точек границ территории
объекта культурного наследия регионального значения
«мемориальное здание (ж.д.)» (уточненное наименование: «Домовладение
А. Дикиаки, XIX в.»), расположенного по адресу: Ростовская область,
г. Таганрог, пер. А. Глушко, 8 (местоположение: Ростовская область, г. Таганрог,
пер. Антона Глушко, 8, литеры А, А1, Б), состоящего на государственной охране
в соответствии с решением Малого Совета Ростовского областного Совета народных
депутатов от 18.11.1992 № 301 «О принятии на государственную охрану памятников
истории и культуры в Ростовской области»


Объект культурного наследия регионального значения «мемориальное здание (ж.д.)» (уточненное наименование: «Домовладение А. Дикиаки, XIX в.») расположен по адресу: Ростовская область, г. Таганрог, пер. А. Глушко, 8 (местоположение: Ростовская область, г. Таганрог, пер. Антона Глушко, 8, литеры А, А1, Б), состоит на государственной охране в соответствии с решением Малого Совета Ростовского областного Совета народных депутатов от 18.11.1992 № 301 (далее – объект культурного наследия).

Обозначение (номер) характерной точки	Координаты характерных точек во Всемирной геодезической системе координат (WGS-84)		Координаты характерных точек в местной системе координат (МСК)	
	Северной широты	Восточной долготы	X	Y
Точка 1	47°12'52.00	38°55'46.34	420566.14	1371787.49
Точка 2	47°12'51.38	38°55'44.78	420546.64	1371754.83
Точка 3	47°12'51.85	38°55'44.15	420560.90	1371741.47
Точка 4	47°12'52.76	38°55'45.53	420589.27	1371770.00
Точка 5	47°12'52.41	38°55'45.95	420578.71	1371778.99

2. Схема границ территории объекта культурного наследия



Условные обозначения:



– объект культурного наследия;




– границы территории объекта культурного наследия;

1 – 5

– характерные точки границ территории объекта культурного наследия.

Председатель комитета
по охране объектов культурного
наследия Ростовской области



И.В. Грунский