



КОМИТЕТ ПО ОХРАНЕ ОБЪЕКТОВ КУЛЬТУРНОГО НАСЛЕДИЯ РОСТОВСКОЙ ОБЛАСТИ

ПОСТАНОВЛЕНИЕ

от 22.07.2019 № 20/01-01/285

г. Ростов-на-Дону

Об утверждении границ территории объекта культурного наследия регионального значения «Жилой дом ремесленника Радько В.И.»

В соответствии со статьей 3¹ Федерального закона от 25.06.2002 № 73-ФЗ «Об объектах культурного наследия (памятниках истории и культуры) народов Российской Федерации», на основании проекта границ территории объекта культурного наследия регионального значения «Жилой дом ремесленника Радько В.И.», постановления Главы Администрации Ростовской области от 14.03.1994 № 69 «О принятии на государственную охрану памятников истории и культуры области» комитет по охране объектов культурного наследия Ростовской области **п о с т а н о в л я е т :**


1. Утвердить границы территории объекта культурного наследия регионального значения «Жилой дом ремесленника Радько В.И.», расположенного по адресу: Ростовская область, г. Шахты, ул. Советская, 113 – а (местоположение: Ростовская область, г. Шахты, ул. Советская, 113а, литер А), состоящего на государственной охране в соответствии с постановлением Главы Администрации Ростовской области от 14.03.1994 № 69, согласно приложению.

2. Определить, что деятельность в границах территории объекта культурного наследия, указанного в пункте 1 настоящего постановления, осуществляется в соответствии с требованиями, предусмотренными статьями 5¹, 47³ Федерального закона от 25.06.2002 № 73-ФЗ.

3. Настоящее постановление вступает в силу со дня его официального опубликования.

4. Контроль за выполнением настоящего постановления возложить на заместителя председателя комитета по охране объектов культурного наследия Ростовской области – начальника отдела охраны объектов культурного наследия Коробову И.В.

Председатель комитета
по охране объектов культурного
наследия Ростовской области



И.В. Грунский

Приложение
к постановлению
комитета по охране объектов
культурного наследия
Ростовской области
от 22.07.2019 № 20/01-01/285

ГРАНИЦЫ

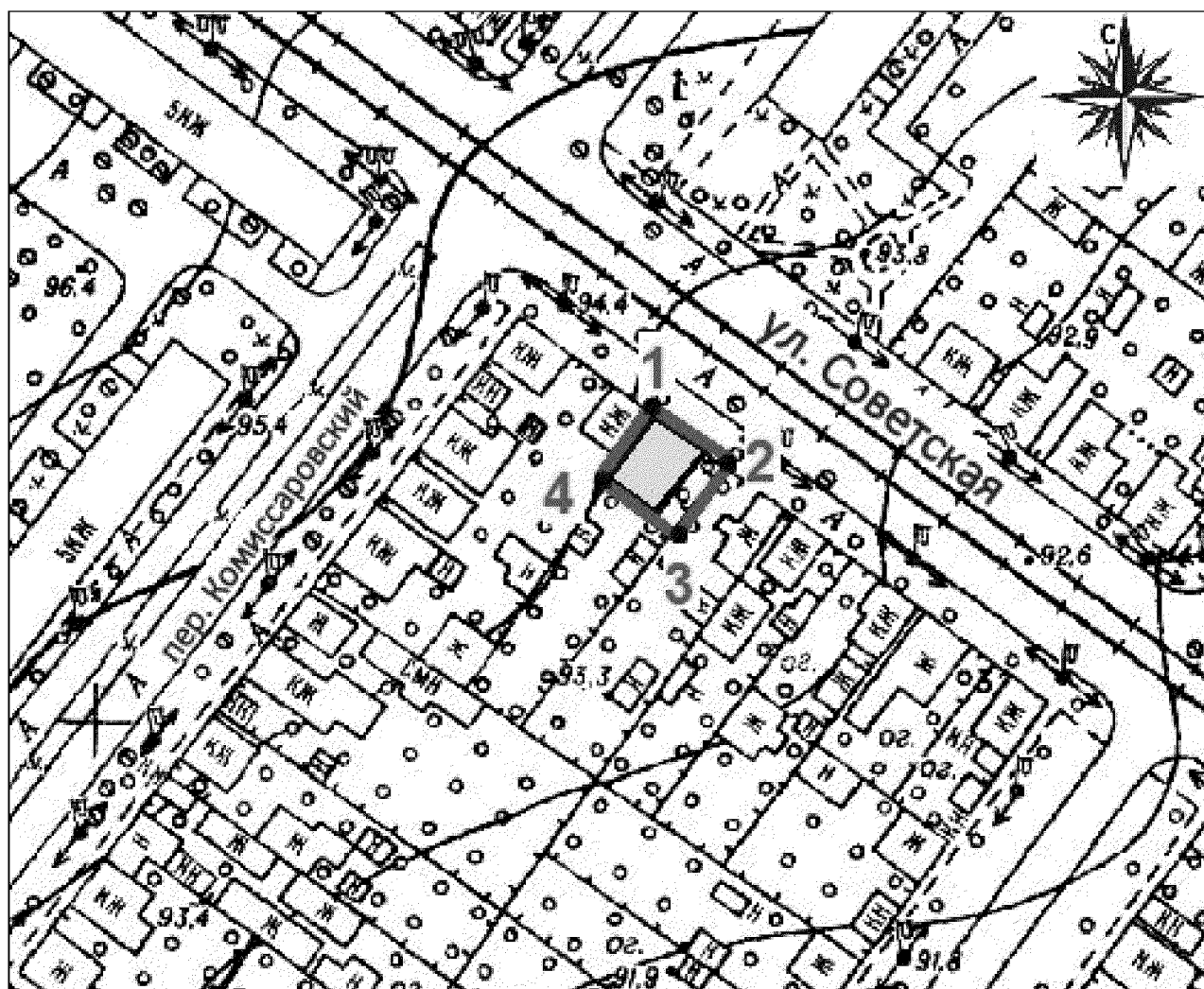
территории объекта культурного наследия регионального значения
«Жилой дом ремесленника Радько В.И.»,
расположенного по адресу: Ростовская область, г. Шахты, ул. Советская, 113 – а
(местоположение: Ростовская область, г. Шахты, ул. Советская, 113а, литер А),
состоящего на государственной охране в соответствии с постановлением
Главы Администрации Ростовской области от 14.03.1994 № 69 «О принятии
на государственную охрану памятников истории и культуры области»

1. Таблица координат характерных точек границ территории
объекта культурного наследия регионального значения «Жилой дом ремесленника
Радько В.И.», расположенного по адресу: Ростовская область, г. Шахты,
ул. Советская, 113 – а (местоположение: Ростовская область, г. Шахты, ул. Советская,
113а, литер А), состоящего на государственной охране в соответствии
с постановлением Главы Администрации Ростовской области от 14.03.1994 № 69
«О принятии на государственную охрану памятников истории и культуры области»



Объект культурного наследия регионального значения «Жилой дом
ремесленника Радько В.И.», расположен по адресу: Ростовская область, г. Шахты,
ул. Советская, 113 – а (местоположение: Ростовская область, г. Шахты,
ул. Советская, 113а, литер А), состоит на государственной охране в соответствии
с постановлением Главы Администрации Ростовской области от 14.03.1994 № 69
(далее – объект культурного наследия).

Обозначение (номер) характерной точки	Координаты характерных точек во Всемирной геодезической системе координат (WGS-84)		Координаты характерных точек в местной системе координат (МСК)	
	Северной широты	Восточной долготы	X	Y
Точка 1	47°42'18.07	40°13'22.65	474949.41	2243042.56
Точка 2	47°42'17.82	40°13'23.18	474941.41	2243053.63
Точка 3	47°42'17.57	40°13'22.93	474933.88	2243048.35
Точка 4	47°42'17.83	40°13'22.39	474942.01	2243037.10


2. Схема границ территории объекта культурного наследия



Условные обозначения:

-  – объект культурного наследия;
-  – границы территории объекта культурного наследия;
- 1 – 4** – характерные точки границ территории объекта культурного наследия.

Председатель комитета
по охране объектов культурного
наследия Ростовской области



И.В. Грунский