



КОМИТЕТ ПО ОХРАНЕ ОБЪЕКТОВ КУЛЬТУРНОГО НАСЛЕДИЯ РОСТОВСКОЙ ОБЛАСТИ

ПОСТАНОВЛЕНИЕ

от 22.07.2019 № 20/01-01/282

г. Ростов-на-Дону

Об утверждении границ территории объекта культурного наследия регионального значения «Православная церковь Свято – Троицкой Иконы» (уточненное наименование: «Храм во имя Вознесения Господня, 1914 г.»)

В соответствии со статьей 3¹ Федерального закона от 25.06.2002 № 73-ФЗ «Об объектах культурного наследия (памятниках истории и культуры) народов Российской Федерации», на основании проекта границ территории объекта культурного наследия регионального значения «Православная церковь Свято – Троицкой Иконы» (уточненное наименование: «Храм во имя Вознесения Господня, 1914 г.»), решения Малого Совета Ростовского областного Совета народных депутатов от 17.12.1992 № 325 «О принятии на государственную охрану памятников истории и культуры Ростовской области» комитет по охране объектов культурного наследия Ростовской области **п о с т а н о в л я е т**:


1. Утвердить границы территории объекта культурного наследия регионального значения «Православная церковь Свято – Троицкой Иконы» (уточненное наименование: «Храм во имя Вознесения Господня, 1914 г.»), расположенного по адресу: Ростовская область, Семикаракорский район, х. Сусат, центр (местоположение: Ростовская область, Семикаракорский район, х. Сусат, ул. Гагарина, 77/8, литер А), состоящего на государственной охране в соответствии с решением Малого Совета Ростовского областного Совета народных депутатов от 17.12.1992 № 325, согласно приложению.

2. Определить, что деятельность в границах территории объекта культурного наследия, указанного в пункте 1 настоящего постановления, осуществляется в соответствии с требованиями, предусмотренными статьями 5¹, 47³ Федерального закона от 25.06.2002 № 73-ФЗ.

3. Настоящее постановление вступает в силу со дня его официального опубликования.

4. Контроль за выполнением настоящего постановления возложить на заместителя председателя комитета по охране объектов культурного наследия Ростовской области – начальника отдела охраны объектов культурного наследия Коробову И.В.

Председатель комитета
по охране объектов культурного
наследия Ростовской области



И.В. Грунский

Приложение
к постановлению
комитета по охране объектов
культурного наследия
Ростовской области
от 22.07.2019 № 20/01-01/282

ГРАНИЦЫ

территории объекта культурного наследия регионального значения
«Православная церковь Свято – Троицкой Иконы» (уточненное
наименование: «Храм во имя Вознесения Господня, 1914 г.»),
расположенного по адресу: Ростовская область, Семикаракорский район,
х. Сусат, центр (местоположение: Ростовская область, Семикаракорский
район, х. Сусат, ул. Гагарина, 77/8, литер А), состоящего на государственной
охране в соответствии с решением Малого Совета Ростовского областного
Совета народных депутатов от 17.12.1992 № 325 «О принятии
на государственную охрану памятников истории и культуры Ростовской
области»

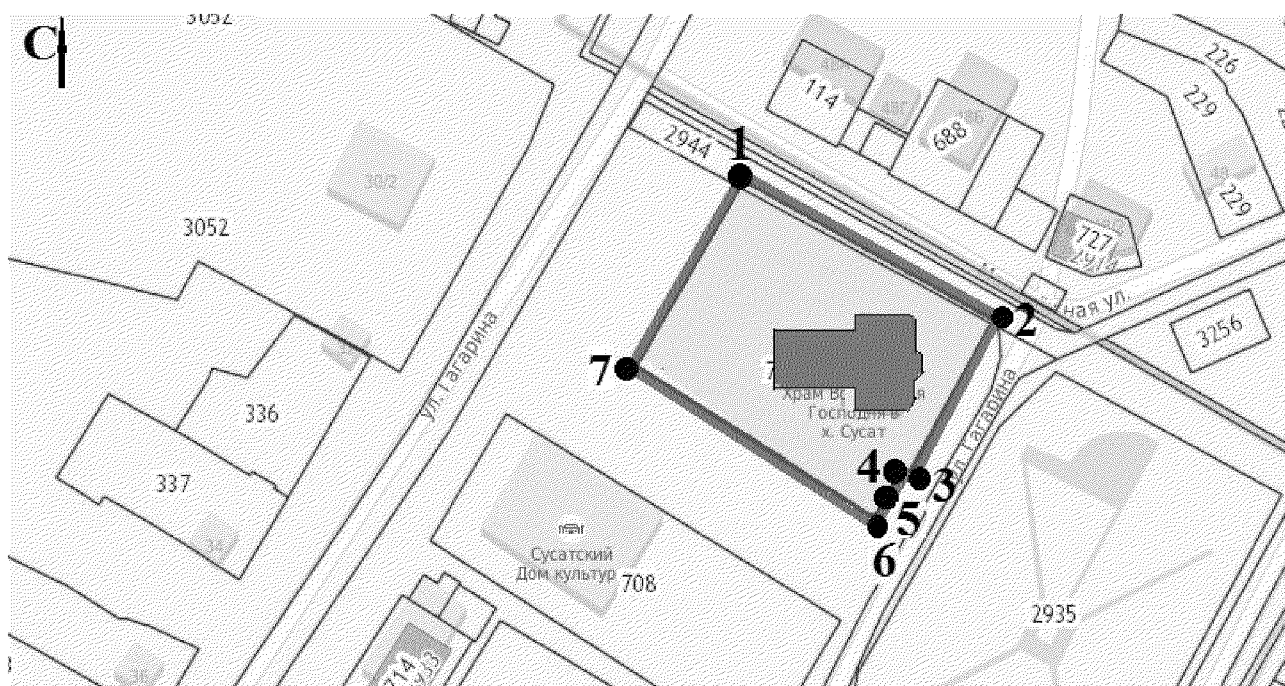
1. Таблица координат характерных точек границ территории
объекта культурного наследия регионального значения
«Православная церковь Свято – Троицкой Иконы» (уточненное
наименование: «Храм во имя Вознесения Господня, 1914 г.»),
расположенного по адресу: Ростовская область, Семикаракорский район,
х. Сусат, центр (местоположение: Ростовская область, Семикаракорский
район, х. Сусат, ул. Гагарина, 77/8, литер А), состоящего на государственной
охране в соответствии с решением Малого Совета Ростовского областного
Совета народных депутатов от 17.12.1992 № 325 «О принятии
на государственную охрану памятников истории и культуры Ростовской
области»

Объект культурного наследия регионального значения «Православная церковь Свято – Троицкой Иконы» (уточненное наименование: «Храм во имя Вознесения Господня, 1914 г.») расположен по адресу: Ростовская область, Семикаракорский район, х. Сусат, центр (местоположение: Ростовская область Семикаракорский район, х. Сусат, ул. Гагарина, 77/8, литер А), состоит на государственной охране в соответствии с решением Малого Совета Ростовского областного Совета народных депутатов от 17.12.1992 № 325 (далее – объект культурного наследия).

Обозначение (номер) характерной точки	Координаты характерных точек во Всемирной геодезической системе координат (WGS-84)		Координаты характерных точек в местной системе координат (МСК)	
	Северной широты	Восточной долготы	X	Y
Точка 1	47°25'40.84	40°42'09.09	443908.80	2278922.30
Точка 2	47°25'39.68	40°42'12.08	443872.87	2278984.86

Точка 3	47°25'38.44	40°42'11.05	443834.63	2278963.02
Точка 4	47°25'38.48	40°42'10.94	443835.87	2278960.85
Точка 5	47°25'38.32	40°42'10.79	443830.82	2278957.62
Точка 6	47°25'38.15	40°42'10.64	443825.76	2278954.39
Точка 7	47°25'39.35	40°42'07.80	443863.09	2278895.17

2. Схема границ территории объекта культурного наследия



Условные обозначения:



– объект культурного наследия;




– границы территории объекта культурного наследия;

1 – 6

– характерные точки границ территории объекта культурного наследия.

Председатель комитета
по охране объектов культурного
наследия Ростовской области



И.В. Грунский