



КОМИТЕТ ПО ОХРАНЕ ОБЪЕКТОВ КУЛЬТУРНОГО НАСЛЕДИЯ РОСТОВСКОЙ ОБЛАСТИ

ПОСТАНОВЛЕНИЕ

от 22.07.2019 № 20/01-01/283

г. Ростов-на-Дону

Об утверждении границ территории объекта культурного наследия регионального значения «Мельница»

В соответствии со статьей 3¹ Федерального закона от 25.06.2002 № 73-ФЗ «Об объектах культурного наследия (памятниках истории и культуры) народов Российской Федерации», на основании проекта границ территории объекта культурного наследия регионального значения «Мельница», решения Малого Совета Ростовского областного Совета народных депутатов от 18.11.1992 № 301 «О принятии на государственную охрану памятников истории и культуры в Ростовской области» комитет по охране объектов культурного наследия Ростовской области **п о с т а н о в л я е т:**


1. Утвердить границы территории объекта культурного наследия регионального значения «Мельница», расположенного по адресу: Ростовская область, Белокалитвинский район, х. Чапаев, берег реки Лихая (местоположение: Ростовская область, Белокалитвинский район, х. Чапаев, пер. Мельничный, 4), состоящего на государственной охране в соответствии с решением Малого Совета Ростовского областного Совета народных депутатов от 18.11.1992 № 301, согласно приложению.

2. Определить, что деятельность в границах территории объекта культурного наследия, указанного в пункте 1 настоящего постановления, осуществляется в соответствии с требованиями, предусмотренными статьями 5¹, 47³ Федерального закона от 25.06.2002 № 73-ФЗ.

3. Настоящее постановление вступает в силу со дня его официального опубликования.

4. Контроль за выполнением настоящего постановления возложить на заместителя председателя комитета по охране объектов культурного наследия Ростовской области – начальника отдела охраны объектов культурного наследия Коробову И.В.

Председатель комитета
по охране объектов культурного
наследия Ростовской области



И.В. Грунский

Приложение
к постановлению
комитета по охране объектов
культурного наследия
Ростовской области
от 22.07.2019 № 20/01-01/283

ГРАНИЦЫ

территории объекта культурного наследия регионального значения
«Мельница», расположенного по адресу: Ростовская область,
Белокалитвинский район, х. Чапаев, берег реки Лихая (местоположение:
Ростовская область, Белокалитвинский район, х. Чапаев,
пер. Мельничный, 4), состоящего на государственной охране в соответствии
с решением Малого Совета Ростовского областного Совета народных
депутатов от 18.11.1992 № 301 «О принятии на государственную охрану
памятников истории и культуры в Ростовской области»

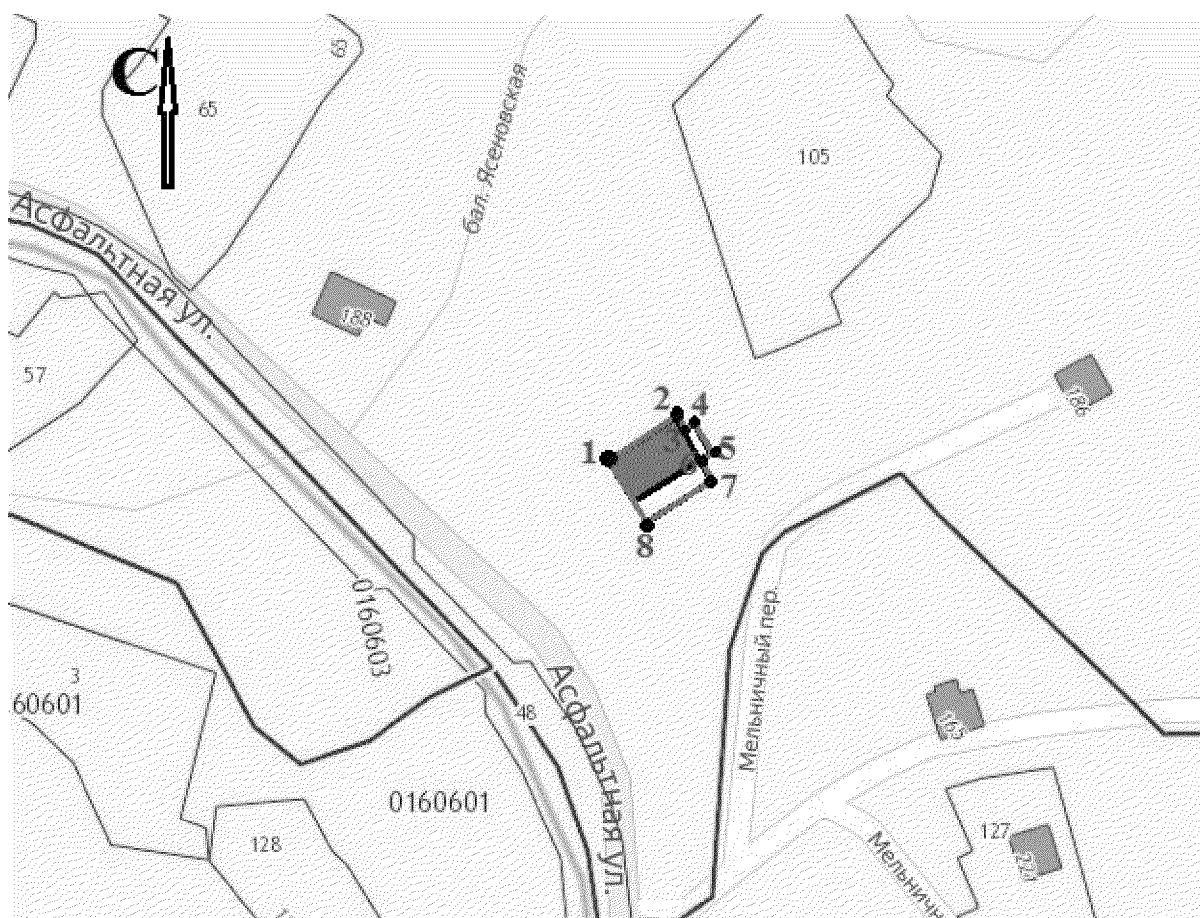
1. Таблица координат характерных точек границ территории
объекта культурного наследия регионального значения
«Мельница», расположенного по адресу: Ростовская область,
Белокалитвинский район, х. Чапаев, берег реки Лихая (местоположение:
Ростовская область, Белокалитвинский район, х. Чапаев,
пер. Мельничный, 4), состоящего на государственной охране в соответствии
с решением Малого Совета Ростовского областного Совета народных
депутатов от 18.11.1992 № 301 «О принятии на государственную охрану
памятников истории и культуры в Ростовской области»

Объект культурного наследия регионального значения «Мельница» расположен по адресу: Ростовская область, Белокалитвинский район, х. Чапаев, берег реки Лихая (местоположение: Ростовская область, Белокалитвинский район, х. Чапаев, пер. Мельничный, 4), состоит на государственной охране в соответствии с решением Малого Совета Ростовского областного Совета народных депутатов от 18.11.1992 № 301 (далее – объект культурного наследия).

Обозначение (номер) характерной точки	Координаты характерных точек во Всемирной геодезической системе координат (WGS-84)		Координаты характерных точек в местной системе координат (МСК)	
	Северной широты	Восточной долготы	X	Y
Точка 1	48°02'58.24	40°46'16.02	512994.02	2284287.12
Точка 2	48°02'58.52	40°46'16.67	513002.80	2284300.59
Точка 3	48°02'58.44	40°46'16.75	513000.35	2284302.19

Точка 4	48°02'58.49	40°46'16.87	513001.89	2284304.54
Точка 5	48°02'58.32	40°46'17.03	512996.59	2284308.00
Точка 6	48°02'58.27	40°46'16.92	512995.05	2284305.65
Точка 7	48°02'58.13	40°46'17.06	512990.57	2284308.57
Точка 8	48°02'57.84	40°46'16.41	512981.78	2284295.11

2. Схема границ территории объекта культурного наследия



Условные обозначения:



– объект культурного наследия;




– границы территории объекта культурного наследия;

1 – 8

– характерные точки границ территории объекта культурного наследия.

Председатель комитета
по охране объектов культурного
наследия Ростовской области



И.В. Грунский