



КОМИТЕТ ПО ОХРАНЕ ОБЪЕКТОВ КУЛЬТУРНОГО НАСЛЕДИЯ РОСТОВСКОЙ ОБЛАСТИ

ПОСТАНОВЛЕНИЕ

от 15.07.2019 № 20/01-01/247

г. Ростов-на-Дону

Об утверждении границ территории объекта культурного наследия регионального значения «Жилой дом купца»

В соответствии со статьей 3¹ Федерального закона от 25.06.2002 № 73-ФЗ «Об объектах культурного наследия (памятниках истории и культуры) народов Российской Федерации», на основании проекта границ территории объекта культурного наследия регионального значения «Жилой дом купца», постановления Главы администрации Ростовской области от 14.03.1994 № 69 «О принятии на государственную охрану памятников истории и культуры области» комитет по охране объектов культурного наследия Ростовской области

п о с т а н о в л я е т:


1. Утвердить границы территории объекта культурного наследия регионального значения «Жилой дом купца», расположенного по адресу: Ростовская область, г. Шахты, проспект Кирова, 65 (местоположение: Ростовская область, г. Шахты, пер. Кирова, 65, литер А), состоящего на государственной охране в соответствии с постановлением Главы администрации Ростовской области от 14.03.1994 № 69, согласно приложению.

2. Определить, что деятельность в границах территории объекта культурного наследия, указанного в пункте 1 настоящего постановления, осуществляется в соответствии с требованиями, предусмотренными статьями 5¹, 47³ Федерального закона от 25.06.2002 № 73-ФЗ.

3. Настоящее постановление вступает в силу со дня его официального опубликования.

4. Контроль за выполнением настоящего постановления возложить на заместителя председателя комитета по охране объектов культурного наследия Ростовской области – начальника отдела охраны объектов культурного наследия Коробову И.В.

Председатель комитета
по охране объектов культурного
наследия Ростовской области



И.В. Грунский

Приложение
к постановлению
комитета по охране объектов
культурного наследия
Ростовской области
от 15.07.2019 № 20/01-01/247

ГРАНИЦЫ

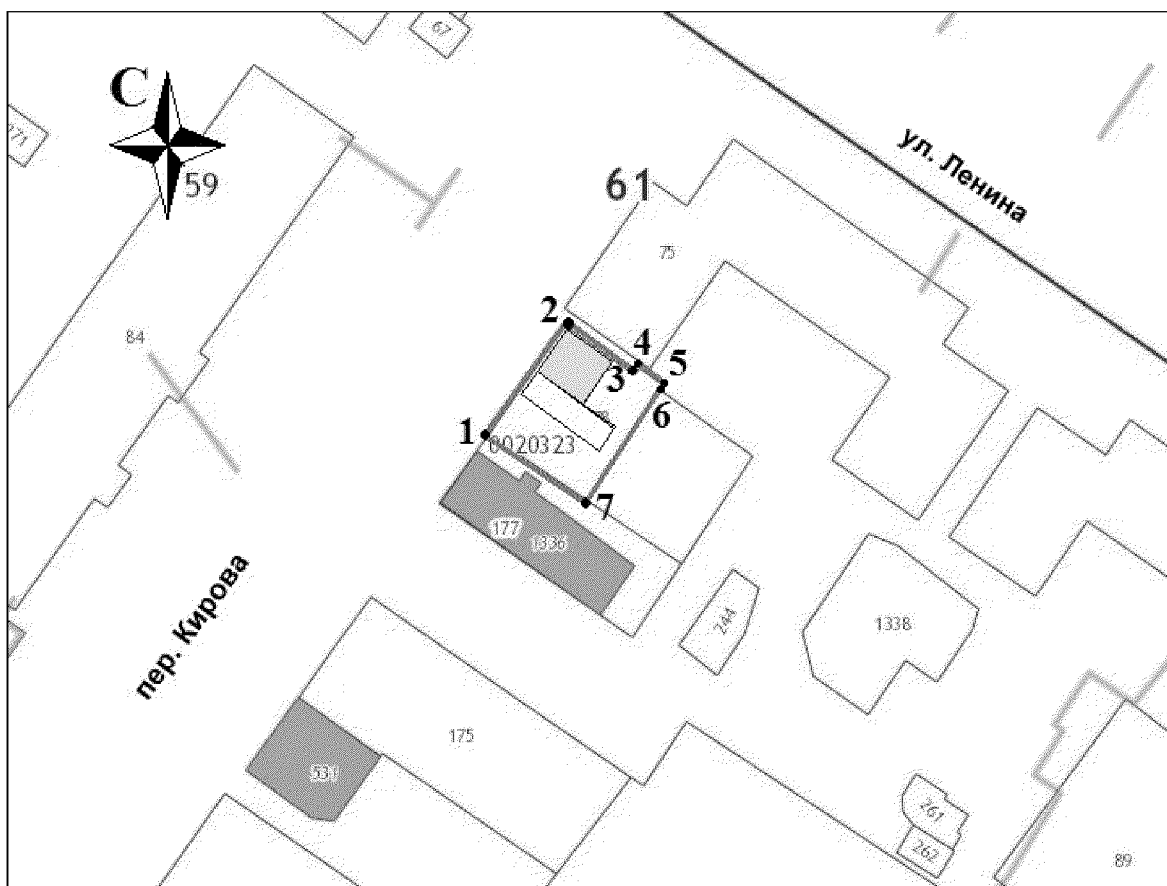
территории объекта культурного наследия регионального значения
«Жилой дом купца», расположенного по адресу: Ростовская область
г. Шахты, проспект Кирова, 65 (местоположение: Ростовская область,
г. Шахты, пер. Кирова, 65, литер А), состоящего на государственной охране
в соответствии с постановлением Главы администрации Ростовской области от
14.03.1994 № 69 «О принятии на государственную охрану памятников истории и
культуры области»

1. Таблица координат характерных точек границ территории объекта
культурного наследия регионального значения «Жилой дом купца»,
расположенного по адресу: Ростовская область, г. Шахты, проспект Кирова, 65
(местоположение: Ростовская область, г. Шахты, пер. Кирова, 65, литер А),
состоящего на государственной охране в соответствии с постановлением Главы
администрации Ростовской области от 14.03.1994 № 69 «О принятии на
государственную охрану памятников истории и культуры области»

Объект культурного наследия регионального значения «Жилой дом купца»
расположен по адресу: Ростовская область, г. Шахты, проспект Кирова, 65
(местоположение: Ростовская область, г. Шахты, пер. Кирова, 65, литер А),
состоит на государственной охране в соответствии с постановлением Главы
администрации Ростовской области от 14.03.1994 № 69 (далее – объект
культурного наследия)


Обозначение (номер) характерной точки	Координаты характерных точек во Всемирной геодезической системе координат (WGS-84)		Координаты характерных точек в местной системе координат (МСК)	
	Северной широты	Восточной долготы	X	Y
Точка 1	47°42'50.77	40°12'30.19	475970.11	2241959.04
Точка 2	47°42'51.20	40°12'30.64	475983.35	2241968.62
Точка 3	47°42'51.01	40°12'31.05	475977.17	2241977.14
Точка 4	47°42'51.03	40°12'31.08	475978.03	2241977.75
Точка 5	47°42'50.97	40°12'31.22	475976.04	2241980.49
Точка 6	47°42'50.95	40°12'31.20	475975.40	2241980.09
Точка 7	47°42'50.52	40°12'30.74	475962.14	2241970.47

2. Схема границ территории объекта культурного наследия




Условные обозначения:

 – объект культурного наследия;

 – границы территории объекта культурного наследия;

1 – 7 – характерные точки границ территории объекта культурного наследия.

Председатель комитета
по охране объектов культурного
наследия Ростовской области



И.В. Грунский