



КОМИТЕТ ПО ОХРАНЕ ОБЪЕКТОВ КУЛЬТУРНОГО НАСЛЕДИЯ РОСТОВСКОЙ ОБЛАСТИ

ПОСТАНОВЛЕНИЕ

от 15.07.2019 № 20/01-01/244

г. Ростов-на-Дону

Об утверждении границ территории объекта культурного наследия регионального значения «Жилой дом купца»

В соответствии со статьей 3¹ Федерального закона от 25.06.2002 № 73-ФЗ «Об объектах культурного наследия (памятниках истории и культуры) народов Российской Федерации», на основании проекта границ территории объекта культурного наследия регионального значения «Жилой дом купца», постановления Главы администрации Ростовской области от 14.03.1994 № 69 «О принятии на государственную охрану памятников истории и культуры области» комитет по охране объектов культурного наследия Ростовской области **п о с т а н о в л я е т:**


1. Утвердить границы территории объекта культурного наследия регионального значения «Жилой дом купца», расположенного по адресу: Ростовская область, г. Шахты, проспект Клименко, 14 (местоположение: Ростовская область, г. Шахты, пр. Клименко, 14, литер А), состоящего на государственной охране в соответствии с постановлением Главы администрации Ростовской области от 14.03.1994 № 69, согласно приложению.

2. Определить, что деятельность в границах территории объекта культурного наследия, указанного в пункте 1 настоящего постановления, осуществляется в соответствии с требованиями, предусмотренными статьями 5¹, 47³ Федерального закона от 25.06.2002 № 73-ФЗ.

3. Настоящее постановление вступает в силу со дня его официального опубликования.

4. Контроль за выполнением настоящего постановления возложить на заместителя председателя комитета по охране объектов культурного наследия Ростовской области – начальника отдела охраны объектов культурного наследия Коробову И.В.

Председатель комитета
по охране объектов культурного
наследия Ростовской области



И.В. Грунский

Приложение
к постановлению
комитета по охране объектов
культурного наследия
Ростовской области
от 15.07.2019 № 20/01-01/244

ГРАНИЦЫ

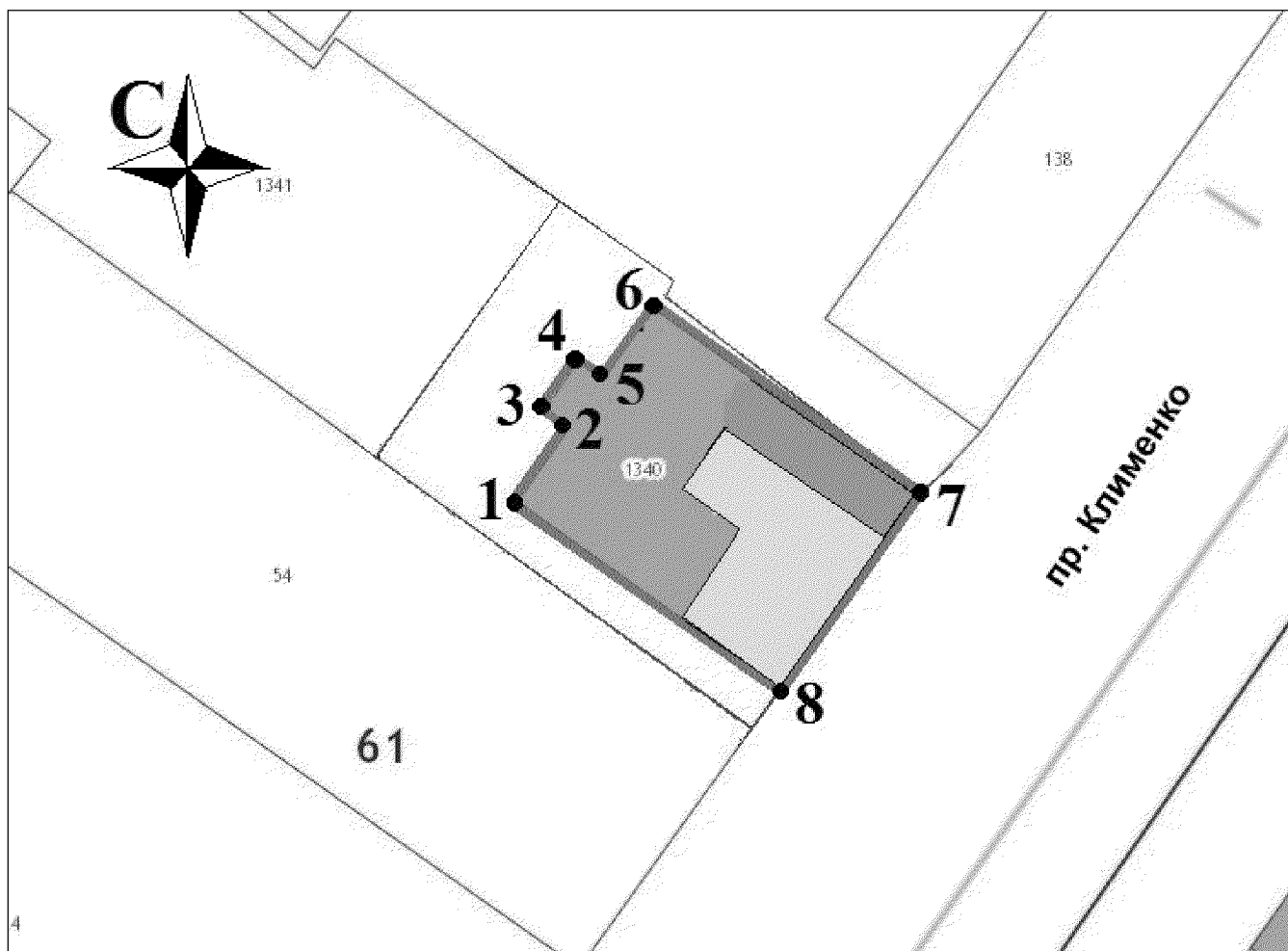
территории объекта культурного наследия регионального значения
«Жилой дом купца», расположенного по адресу: Ростовская область
г. Шахты, проспект Клименко, 14 (местоположение: Ростовская область,
г. Шахты, пр. Клименко, 14, литер А), состоящего на государственной
охране в соответствии с постановлением Главы администрации Ростовской
области от 14.03.1994 № 69 «О принятии на государственную охрану памятников
истории и культуры области»

1. Таблица координат характерных точек границ территории объекта
культурного наследия регионального значения «Жилой дом купца»,
расположенного по адресу: Ростовская область, г. Шахты, проспект Клименко,
14 (местоположение: Ростовская область, г. Шахты, пр. Клименко, 14, литер А),
состоящего на государственной охране в соответствии с постановлением Главы
администрации Ростовской области от 14.03.1994 № 69 «О принятии на
государственную охрану памятников истории и культуры области»

Объект культурного наследия регионального значения «Жилой дом купца»
расположен по адресу: Ростовская область, г. Шахты, проспект Клименко, 14
(местоположение: Ростовская область, г. Шахты, пр. Клименко, 14, литер А),
состоит на государственной охране в соответствии с постановлением Главы
администрации Ростовской области от 14.03.1994 № 69 (далее – объект
культурного наследия)


Обозначение (номер) характерной точки	Координаты характерных точек во Всемирной геодезической системе координат (WGS-84)		Координаты характерных точек в местной системе координат (МСК)	
	Северной широты	Восточной долготы	X	Y
Точка 1	47°42'40.59	40°12'43.77	475652.91	2242238.89
Точка 2	47°42'40.73	40°12'43.91	475657.24	2242242.02
Точка 3	47°42'40.77	40°12'43.84	475658.31	2242240.53
Точка 4	47°42'40.86	40°12'43.94	475661.13	2242242.56
Точка 5	47°42'40.83	40°12'44.01	475660.05	2242244.05
Точка 6	47°42'40.96	40°12'44.15	475664.19	2242247.05
Точка 7	47°42'40.61	40°12'44.89	475653.18	2242262.26
Точка 8	47°42'40.24	40°12'44.50	475641.90	2242254.10

2. Схема границ территории объекта культурного наследия




Условные обозначения:

 – объект культурного наследия;

 – границы территории объекта культурного наследия;

1 – 8 – характерные точки границ территории объекта культурного наследия.

Председатель комитета
по охране объектов культурного
наследия Ростовской области



И.В. Грунский