



КОМИТЕТ ПО ОХРАНЕ ОБЪЕКТОВ КУЛЬТУРНОГО НАСЛЕДИЯ РОСТОВСКОЙ ОБЛАСТИ

ПОСТАНОВЛЕНИЕ

от 15.07.2019 № 20/01-01/236

г. Ростов-на-Дону

Об утверждении границ территории объекта культурного наследия регионального значения «Дом Дьяконова»

В соответствии со статьей 3¹ Федерального закона от 25.06.2002 № 73-ФЗ «Об объектах культурного наследия (памятниках истории и культуры) народов Российской Федерации», на основании проекта границ территории объекта культурного наследия регионального значения «Дом Дьяконова», решения Малого Совета Ростовского областного Совета народных депутатов от 18.11.1992 № 301 «О принятии на государственную охрану памятников истории и культуры в Ростовской области» комитет по охране объектов культурного наследия Ростовской области **п о с т а н о в л я е т :**


1. Утвердить границы территории объекта культурного наследия регионального значения «Дом Дьяконова», расположенного по адресу: Ростовская область, г. Таганрог, ул. Чехова, 73 (местоположение: Ростовская область, г. Таганрог, ул. Чехова, 73/47, пер. Тургеневский, литеры А, А1, А2, а), состоящего на государственной охране в соответствии с решением Малого Совета Ростовского областного Совета народных депутатов от 18.11.1992 № 301, согласно приложению.

2. Определить, что деятельность в границах территории объекта культурного наследия, указанного в пункте 1 настоящего постановления, осуществляется в соответствии с требованиями, предусмотренными статьями 5¹, 47³ Федерального закона от 25.06.2002 № 73-ФЗ.

3. Настоящее постановление вступает в силу со дня его официального опубликования.

4. Контроль за выполнением настоящего постановления возложить на заместителя председателя комитета по охране объектов культурного наследия Ростовской области – начальника отдела охраны объектов культурного наследия Коробову И.В.

Председатель комитета
по охране объектов культурного
наследия Ростовской области



И.В. Грунский

Приложение
к постановлению
комитета по охране объектов
культурного наследия
Ростовской области
от 15.07.2019 № 20/01-01/236

ГРАНИЦЫ

территории объекта культурного наследия регионального значения
«Дом Дьяконова», расположенного по адресу: Ростовская область, г. Таганрог,
ул. Чехова, 73 (местоположение: Ростовская область, г. Таганрог, ул. Чехова, 73/47,
пер. Тургеневский, литеры А, А1, А2, а), состоящего на государственной охране в
соответствии с решением Малого Совета Ростовского областного Совета народных
депутатов от 18.11.1992 № 301 «О принятии на государственную охрану памятников
истории и культуры в Ростовской области»

1. Таблица координат характерных точек границ территории
объекта культурного наследия регионального значения «Дом Дьяконова»,
расположенного по адресу: Ростовская область, г. Таганрог, ул. Чехова, 73
(местоположение: Ростовская область, г. Таганрог, ул. Чехова, 73/47,
пер. Тургеневский, литеры А, А1, А2, а), состоящего на государственной охране в
соответствии с решением Малого Совета Ростовского областного Совета народных
депутатов от 18.11.1992 № 301 «О принятии на государственную охрану памятников
истории и культуры в Ростовской области»



Объект культурного наследия регионального значения «Дом Дьяконова»
расположенного по адресу: Ростовская область, г. Таганрог, ул. Чехова, 73
(местоположение: Ростовская область, г. Таганрог, ул. Чехова, 73/47,
пер. Тургеневский, литеры А, А1, А2, а), состоит на государственной охране в
соответствии с решением Малого Совета Ростовского областного Совета народных
депутатов от 18.11.1992 № 301 (далее – объект культурного наследия)

Обозначение (номер) характерной точки	Координаты характерных точек во Всемирной геодезической системе координат (WGS-84)		Координаты характерных точек в местной системе координат (МСК)	
	Северной широты	Восточной долготы	X	Y
Точка 1	47°12'27.71	38°55'49.76	419816.82	1371868.37
Точка 2	47°12'27.52	38°55'50.32	419811.18	1371880.29
Точка 3	47°12'27.41	38°55'50.66	419807.94	1371887.49
Точка 4	47°12'26.95	38°55'50.33	419793.44	1371880.72
Точка 5	47°12'27.25	38°55'49.43	419802.66	1371861.65
Точка 6	47°12'27.30	38°55'49.46	419804.10	1371862.40

2. Схема границ территории объекта культурного наследия



Условные обозначения:

-  – объект культурного наследия;
-  – границы территории объекта культурного наследия;
- 1 – 6** – характерные точки границ территории объекта культурного наследия.

Председатель комитета
по охране объектов культурного
наследия Ростовской области



И.В. Грунский