



КОМИТЕТ ПО ОХРАНЕ ОБЪЕКТОВ КУЛЬТУРНОГО НАСЛЕДИЯ РОСТОВСКОЙ ОБЛАСТИ

ПОСТАНОВЛЕНИЕ

от 15.07.2019 № 20/01-01/237

г. Ростов-на-Дону

Об утверждении границ территории объекта культурного наследия регионального значения «мемориальное здание – жилой дом» (уточненное наименование: «Здание технического училища, 1903 г., восст. 1950-е гг.»)

В соответствии со статьей 3¹ Федерального закона от 25.06.2002 № 73-ФЗ «Об объектах культурного наследия (памятниках истории и культуры) народов Российской Федерации», на основании проекта границ территории объекта культурного наследия регионального значения «мемориальное здание – жилой дом» (уточненное наименование: «Здание технического училища, 1903 г., восст. 1950-е гг.»), решения Малого Совета Ростовского областного Совета народных депутатов от 18.11.1992 № 301 «О принятии на государственную охрану памятников истории и культуры в Ростовской области» комитет по охране объектов культурного наследия Ростовской области **п о с т а н о в л я е т**:


1. Утвердить границы территории объекта культурного наследия регионального значения «мемориальное здание – жилой дом» (уточненное наименование: «Здание технического училища, 1903 г., восст. 1950-е гг.»), расположенного по адресу: Ростовская область, г. Таганрог, ул. Чехова, 73/75 (местоположение: Ростовская область, г. Таганрог, ул. Чехова, 75/44, пер. Тургеневский, литер А), состоящего на государственной охране в соответствии с решением Малого Совета Ростовского областного Совета народных депутатов от 18.11.1992 № 301, согласно приложению.

2. Определить, что деятельность в границах территории объекта культурного наследия, указанного в пункте 1 настоящего постановления, осуществляется в соответствии с требованиями, предусмотренными статьями 5¹, 47³ Федерального закона от 25.06.2002 № 73-ФЗ.

3. Настоящее постановление вступает в силу со дня его официального опубликования.

4. Контроль за выполнением настоящего постановления возложить на заместителя председателя комитета по охране объектов культурного наследия Ростовской области – начальника отдела охраны объектов культурного наследия Коробову И.В.

Председатель комитета
по охране объектов культурного
наследия Ростовской области



И.В. Грунский

Приложение
к постановлению
комитета по охране объектов
культурного наследия
Ростовской области
от 15.07.2019 № 20/01-01/237

ГРАНИЦЫ

территории объекта культурного наследия регионального значения «мемориальное здание – жилой дом» (уточненное наименование: «Здание технического училища, 1903 г., восст. 1950-е гг.»), расположенного по адресу: Ростовская область, г. Таганрог, ул. Чехова, 73/75 (местоположение: Ростовская область, г. Таганрог, ул. Чехова, 75/44, пер. Тургеневский, литер А), состоящего на государственной охране в соответствии с решением Малого Совета Ростовского областного Совета народных депутатов от 18.11.1992 № 301 «О принятии на государственную охрану памятников истории и культуры в Ростовской области»

1. Таблица координат характерных точек границ территории объекта культурного наследия регионального значения «мемориальное здание – жилой дом» (уточненное наименование: «Здание технического училища, 1903 г., восст. 1950-е гг.»), расположенного по адресу: Ростовская область, г. Таганрог, ул. Чехова, 73/75 (местоположение: Ростовская область, г. Таганрог, ул. Чехова, 75/44, пер. Тургеневский, литер А), состоящего на государственной охране в соответствии с решением Малого Совета Ростовского областного Совета народных депутатов от 18.11.1992 № 301 «О принятии на государственную охрану памятников истории и культуры в Ростовской области»

Объект культурного наследия регионального значения «мемориальное здание – жилой дом» (уточненное наименование: «Здание технического училища, 1903 г., восст. 1950-е гг.») расположен по адресу: Ростовская область, г. Таганрог, ул. Чехова, 73/75 (местоположение: Ростовская область, г. Таганрог, ул. Чехова, 75/44, пер. Тургеневский, литер А), состоит на государственной охране в соответствии с решением Малого Совета Ростовского областного Совета народных депутатов от 18.11.1992 № 301 (далее – объект культурного наследия)



Обозначение (номер) характерной точки	Координаты характерных точек во Всемирной геодезической системе координат (WGS-84)		Координаты характерных точек в местной системе координат (МСК)	
	Северной широты	Восточной долготы	X	Y
Точка 1	47°12'28.00	38°55'48.29	419825.32	1371837.38
Точка 2	47°12'25.09	38°55'46.21	419735.02	1371794.72
Точка 3	47°12'25.34	38°55'45.46	419742.69	1371778.92
Точка 4	47°12'25.43	38°55'45.52	419745.41	1371780.18

Точка 5	47°12'25.90	38°55'44.15	419759.63	1371751.17
Точка 6	47°12'27.89	38°55'45.57	419821.24	1371780.18
Точка 7	47°12'28.70	38°55'46.15	419846.50	1371792.09
Точка 8	47°12'28.52	38°55'46.69	419841.09	1371803.58
Точка 9	47°12'28.34	38°55'47.21	419835.74	1371814.50
Точка 10	47°12'28.29	38°55'47.36	419834.21	1371817.74
Точка 11	47°12'28.14	38°55'47.85	419829.61	1371828.16

2. Схема границ территории объекта культурного наследия



Условные обозначения:

-  – объект культурного наследия;
-  – границы территории объекта культурного наследия;
- 1 – 11** – характерные точки границ территории объекта культурного наследия.

Председатель комитета
по охране объектов культурного
наследия Ростовской области



И.В. Грунский