



## КОМИТЕТ ПО ОХРАНЕ ОБЪЕКТОВ КУЛЬТУРНОГО НАСЛЕДИЯ РОСТОВСКОЙ ОБЛАСТИ

### ПОСТАНОВЛЕНИЕ

от 15.07.2019 № 20/01-01/242

г. Ростов-на-Дону

#### Об утверждении границ территории объекта культурного наследия регионального значения «Здание гимназии» (уточненное наименование: «Здание Александровск – Грушевской мужской гимназии, 1913 г.»)

В соответствии со статьей 3<sup>1</sup> Федерального закона от 25.06.2002 № 73-ФЗ «Об объектах культурного наследия (памятниках истории и культуры) народов Российской Федерации», на основании проекта границ территории объекта культурного наследия регионального значения «Здание гимназии» (уточненное наименование: «Здание Александровск – Грушевской мужской гимназии, 1913 г.»), постановления Главы администрации Ростовской области от 14.03.1994 № 69 «О принятии на государственную охрану памятников истории и культуры области» комитет по охране объектов культурного наследия Ростовской области **п о с т а н о в л я е т :**


1. Утвердить границы территории объекта культурного наследия регионального значения «Здание гимназии» (уточненное наименование: «Здание Александровск – Грушевской мужской гимназии, 1913 г.»), расположенного по адресу: Ростовская область, г. Шахты, ул. Шевченко, 145 (местоположение: Ростовская область, г. Шахты, ул. Шевченко, 145, литер А), состоящего на государственной охране в соответствии с постановлением Главы администрации Ростовской области от 14.03.1994 № 69, согласно приложению.

2. Определить, что деятельность в границах территории объекта культурного наследия, указанного в пункте 1 настоящего постановления, осуществляется в соответствии с требованиями, предусмотренными статьями 5<sup>1</sup>, 47<sup>3</sup> Федерального закона от 25.06.2002 № 73-ФЗ.

3. Настоящее постановление вступает в силу со дня его официального опубликования.

4. Контроль за выполнением настоящего постановления возложить на заместителя председателя комитета по охране объектов культурного наследия Ростовской области – начальника отдела охраны объектов культурного наследия Коробову И.В.

Председатель комитета  
по охране объектов культурного  
наследия Ростовской области



И.В. Грунский

Приложение  
к постановлению  
комитета по охране объектов  
культурного наследия  
Ростовской области  
от 15.07.2019 № 20/01-01/242

**ГРАНИЦЫ**

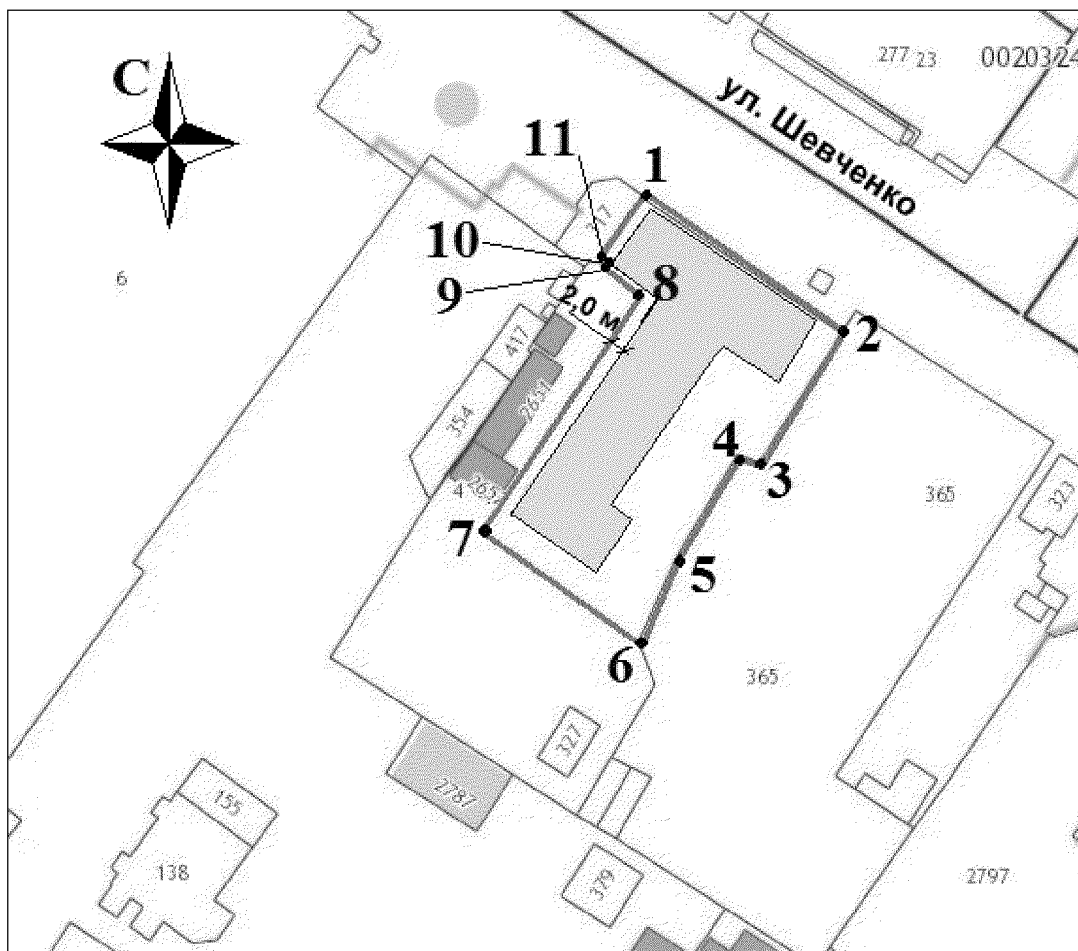
территории объекта культурного наследия регионального значения «Здание гимназии» (уточненное наименование: «Здание Александровск – Грушевской мужской гимназии, 1913 г.»), расположенного по адресу: Ростовская область г. Шахты, ул. Шевченко, 145 (местоположение: Ростовская область, г. Шахты, ул. Шевченко, 145, литер А), состоящего на государственной охране в соответствии с постановлением Главы администрации Ростовской области от 14.03.1994 № 69 «О принятии на государственную охрану памятников истории и культуры области»

1. Таблица координат характерных точек границ территории объекта культурного наследия регионального значения «Здание гимназии» (уточненное наименование: «Здание Александровск – Грушевской мужской гимназии, 1913 г.»), расположенного по адресу: Ростовская область, г. Шахты, ул. Шевченко, 145 (местоположение: Ростовская область, г. Шахты, ул. Шевченко, 145, литер А), состоящего на государственной охране в соответствии с постановлением Главы администрации Ростовской области от 14.03.1994 № 69 «О принятии на государственную охрану памятников истории и культуры области»

Объект культурного наследия регионального значения «Здание гимназии» (уточненное наименование: «Здание Александровск – Грушевской мужской гимназии, 1913 г.») расположен по адресу: Ростовская область, г. Шахты, ул. Шевченко, 145 (местоположение: Ростовская область, г. Шахты, ул. Шевченко, 145, литер А), состоит на государственной охране в соответствии с постановлением Главы администрации Ростовской области от 14.03.1994 № 69 (далее – объект культурного наследия)


Обозначение (номер) характерной точки	Координаты характерных точек во Всемирной геодезической системе координат (WGS-84)		Координаты характерных точек в местной системе координат (МСК)	
	Северной широты	Восточной долготы	X	Y
Точка 1	47°42'33.03	40°12'33.65	475421.54	2242025.63
Точка 2	47°42'32.11	40°12'35.68	475392.48	2242067.64
Точка 3	47°42'31.21	40°12'34.83	475365.03	2242049.75
Точка 4	47°42'31.27	40°12'34.61	475366.76	2242045.06
Точка 5	47°42'30.56	40°12'33.98	475344.95	2242031.77
Точка 6	47°42'29.97	40°12'33.59	475327.09	2242023.54
Точка 7	47°42'30.64	40°12'32.08	475347.83	2241992.18
Точка 8	47°42'32.32	40°12'33.79	475399.38	2242028.43
Точка 9	47°42'32.57	40°12'33.25	475407.23	2242017.20
Точка 10	47°42'32.61	40°12'33.29	475408.40	2242018.06
Точка 11	47°42'32.63	40°12'33.23	475409.28	2242016.84

## 2. Схема границ территории объекта культурного наследия



Условные обозначения:

 – объект культурного наследия;

 – границы территории объекта культурного наследия;

1 – 11 – характерные точки границ территории объекта культурного наследия.

Председатель комитета  
по охране объектов культурного  
наследия Ростовской области



И.В. Грунский