



## КОМИТЕТ ПО ОХРАНЕ ОБЪЕКТОВ КУЛЬТУРНОГО НАСЛЕДИЯ РОСТОВСКОЙ ОБЛАСТИ

### ПОСТАНОВЛЕНИЕ

от 15.07.2019 № 20/01-01/241

г. Ростов-на-Дону

#### Об утверждении границ территории выявленного объекта культурного наследия «Театр драмы им. Погодина» (уточненное наименование: «Театр драмы им. Н.Ф. Погодина, 1952 г.»)

В соответствии со статьей 3<sup>1</sup> Федерального закона от 25.06.2002 № 73-ФЗ «Об объектах культурного наследия (памятниках истории и культуры) народов Российской Федерации», на основании проекта границ территории выявленного объекта культурного наследия «Театр драмы им. Погодина» (уточненное наименование: «Театр драмы им. Н.Ф. Погодина, 1952 г.»), приказа государственного учреждения «Областная инспекция по охране и эксплуатации памятников истории и культуры» от 31.12.2002 № 124 «Об утверждении списка выявленных объектов культурного наследия» комитет по охране объектов культурного наследия Ростовской области **п о с т а н о в л я е т**:

1. Утвердить границы территории выявленного объекта культурного наследия «Театр драмы им. Погодина» (уточненное наименование: «Театр драмы им. Н.Ф. Погодина, 1952 г.»), расположенного по адресу: Ростовская область, г. Шахты, ул. Шевченко, 143 (местоположение: Ростовская область, г. Шахты, ул. Шевченко, 143, литеры А, А1, А2), состоящего на государственной охране в соответствии с приказом государственного учреждения «Областная инспекция по охране и эксплуатации памятников истории и культуры» от 31.12.2002 № 124, согласно приложению.

2. Определить, что деятельность в границах территории объекта культурного наследия, указанного в пункте 1 настоящего постановления, осуществляется в соответствии с требованиями, предусмотренными статьями 5<sup>1</sup>, 47<sup>3</sup> Федерального закона от 25.06.2002 № 73-ФЗ.

3. Настоящее постановление вступает в силу со дня его официального опубликования.

4. Контроль за выполнением настоящего постановления возложить на заместителя председателя комитета по охране объектов культурного наследия Ростовской области – начальника отдела охраны объектов культурного наследия Коробову И.В.

Председатель комитета  
по охране объектов культурного  
наследия Ростовской области



И.В. Грунский

Приложение  
к постановлению  
комитета по охране объектов  
культурного наследия  
Ростовской области  
от 15.07.2019 № 20/01-01/241

**ГРАНИЦЫ**

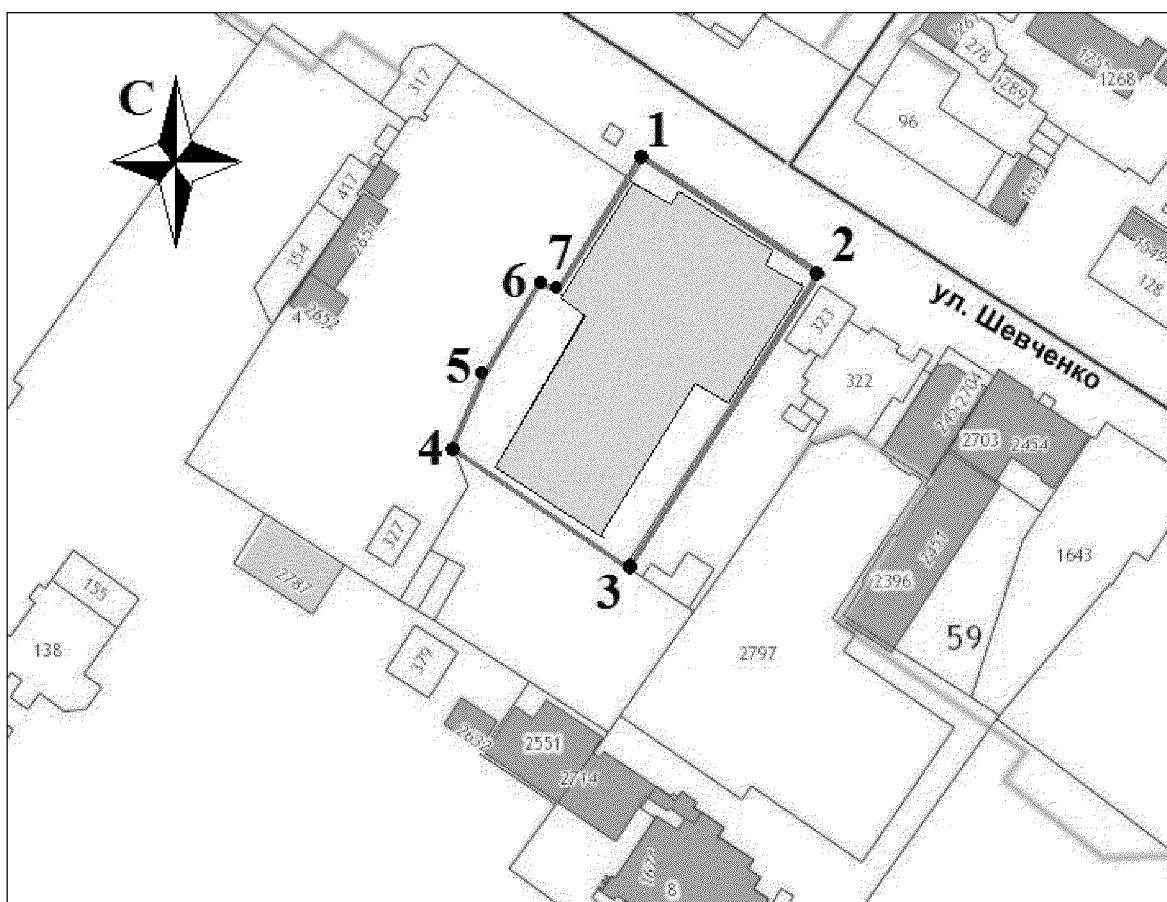
территории выявленного объекта культурного наследия  
«Театр драмы им. Погодина» (уточненное наименование: «Театр драмы  
им. Н.Ф. Погодина, 1952 г.»), расположенного по адресу: Ростовская  
область, г. Шахты, ул. Шевченко, 143 (местоположение: Ростовская область,  
г. Шахты, ул. Шевченко, 143, литеры А, А1, А2), состоящего на государственной  
охране в соответствии с приказом государственного учреждения «Областная  
инспекция по охране и эксплуатации памятников истории и культуры» от  
31.12.2002 № 124 «Об утверждении списка выявленных объектов культурного  
наследия»

1. Таблица координат характерных точек границ территории выявленного  
объекта культурного наследия «Театр драмы им. Погодина» (уточненное  
наименование: «Театр драмы им. Н.Ф. Погодина, 1952 г.»), расположенного по  
адресу: Ростовская область, г. Шахты, ул. Шевченко, 143 (местоположение:  
Ростовская область, г. Шахты, ул. Шевченко, 143, литеры А, А1, А2), состоящего  
на государственной охране в соответствии с приказом государственного  
учреждения «Областная инспекция по охране и эксплуатации памятников  
истории и культуры» от 31.12.2002 № 124 «Об утверждении списка выявленных  
объектов культурного наследия»

Выявленный объект культурного наследия «Театр драмы им. Погодина»  
(уточненное наименование: «Театр драмы им. Н.Ф. Погодина, 1952 г.»)  
расположен по адресу: Ростовская область, г. Шахты, ул. Шевченко, 143  
(местоположение: Ростовская область, г. Шахты, ул. Шевченко, 143, литеры А,  
А1, А2), состоит на государственной охране в соответствии с приказом  
государственного учреждения «Областная инспекция по охране и эксплуатации  
памятников истории и культуры» от 31.12.2002 № 124 (далее – объект  
культурного наследия).


Обозначение (номер) характерной точки	Координаты характерных точек во Всемирной геодезической системе координат (WGS-84)		Координаты характерных точек в местной системе координат (МСК)	
	Северной широты	Восточной долготы	X	Y
Точка 1	47°42'32.26	40°12'35.82	475397.24	2242070.74
Точка 2	47°42'31.35	40°12'37.86	475368.82	2242112.90
Точка 3	47°42'29.05	40°12'35.62	475298.01	2242065.46
Точка 4	47°42'29.97	40°12'33.59	475327.09	2242023.54
Точка 5	47°42'30.56	40°12'33.98	475344.95	2242031.77
Точка 6	47°42'31.27	40°12'34.61	475366.76	2242045.06
Точка 7	47°42'31.21	40°12'34.83	475365.03	2242049.75

## 2. Схема границ территории объекта культурного наследия




Условные обозначения:

 – объект культурного наследия;

 – границы территории объекта культурного наследия;

1 – 7 – характерные точки границ территории объекта культурного наследия.

Председатель комитета  
по охране объектов культурного  
наследия Ростовской области



И.В. Грунский