



КОМИТЕТ ПО ОХРАНЕ ОБЪЕКТОВ КУЛЬТУРНОГО НАСЛЕДИЯ РОСТОВСКОЙ ОБЛАСТИ

ПОСТАНОВЛЕНИЕ

от 11.07.2019 № 20/01-01/231

г. Ростов-на-Дону

Об утверждении границ территории объекта культурного наследия регионального значения «Христорожественская православная церковь» (уточненное наименование: «Храм Рождества Христова, 1906 г.»)

В соответствии со статьей 3¹ Федерального закона от 25.06.2002 № 73-ФЗ «Об объектах культурного наследия (памятниках истории и культуры) народов Российской Федерации», на основании проекта границ территории объекта культурного наследия регионального значения «Христорожественская православная церковь» (уточненное наименование: «Храм Рождества Христова, 1906 г.»), постановления Главы Администрации Ростовской области от 14.03.1994 № 69 «О принятии на государственную охрану памятников истории и культуры области» комитет по охране объектов культурного наследия Ростовской области **п о с т а н о в л я е т**:


1. Утвердить границы территории объекта культурного наследия регионального значения «Христорожественская православная церковь» (уточненное наименование: «Храм Рождества Христова, 1906 г.»), расположенного по адресу: Ростовская область, Усть-Донецкий район, ст-ца Н-Кундробинская (местоположение: Ростовская область, Усть-Донецкий район, ст. Нижнекундрюченская, ул. Прогонная, 6, литер А), состоящего на государственной охране в соответствии с постановлением Главы Администрации Ростовской области от 14.03.1994 № 69, согласно приложению.

2. Определить, что деятельность в границах территории объекта культурного наследия, указанного в пункте 1 настоящего постановления, осуществляется в соответствии с требованиями, предусмотренными статьями 5¹, 47³ Федерального закона от 25.06.2002 № 73-ФЗ.

3. Настоящее постановление вступает в силу со дня его официального опубликования.

4. Контроль за выполнением настоящего постановления возложить на заместителя председателя комитета по охране объектов культурного наследия Ростовской области – начальника отдела охраны объектов культурного наследия Коробову И.В.

Председатель комитета
по охране объектов культурного
наследия Ростовской области



И.В. Грунский

Приложение
к постановлению
комитета по охране объектов
культурного наследия
Ростовской области
от 11.07.2019 № 20/01-01/231

ГРАНИЦЫ

территории объекта культурного наследия регионального значения «Христорождественская православная церковь» (уточненное наименование: «Храм Рождества Христова, 1906 г.»), расположенного по адресу: Ростовская область, Усть-Донецкий район, ст-ца Н-Кундробинская (местоположение: Ростовская область, Усть-Донецкий район, ст. Нижнекундрюченская, ул. Прогонная, 6, литер А), состоящего на государственной охране в соответствии с постановлением Главы Администрации Ростовской области от 14.03.1994 № 69 «О принятии на государственную охрану памятников истории и культуры области»

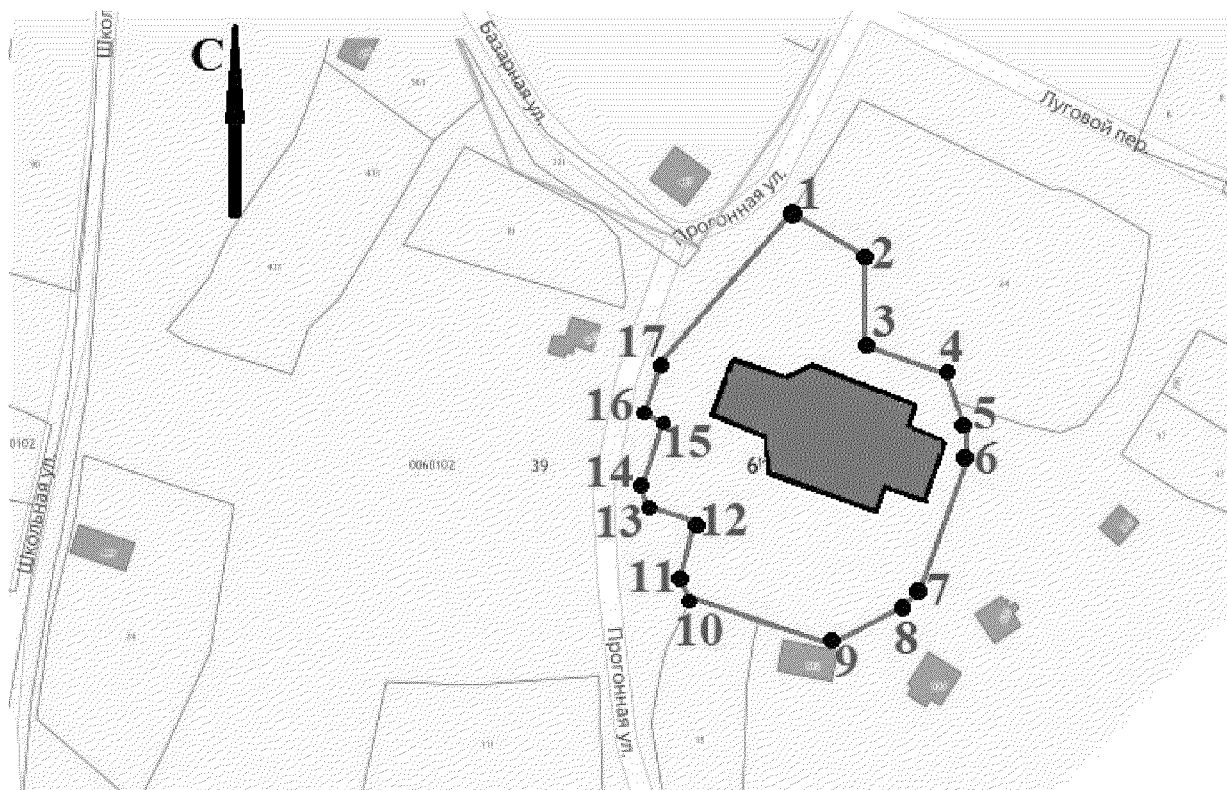
1. Таблица координат характерных точек границ территории объекта культурного наследия регионального значения «Христорождественская православная церковь» (уточненное наименование: «Храм Рождества Христова, 1906 г.»), расположенного по адресу: Ростовская область, Усть-Донецкий район, ст-ца Н-Кундробинская (местоположение: Ростовская область, Усть-Донецкий район, ст. Нижнекундрюченская, ул. Прогонная, 6, литер А), состоящего на государственной охране в соответствии с постановлением Главы Администрации Ростовской области от 14.03.1994 № 69 «О принятии на государственную охрану памятников истории и культуры области»

Объект культурного наследия регионального значения «Христорождественская православная церковь» (уточненное наименование: «Храм Рождества Христова, 1906 г.») расположен по адресу: Ростовская область, Усть-Донецкий район, ст-ца Н-Кундробинская (местоположение: Ростовская область, Усть-Донецкий район, ст. Нижнекундрюченская, ул. Прогонная, 6, литер А), состоит на государственной охране в соответствии с постановлением Главы Администрации Ростовской области от 14.03.1994 № 69 (далее – объект культурного наследия).

Обозначение (номер) характерной точки	Координаты характерных точек во Всемирной геодезической системе координат (WGS-84)		Координаты характерных точек в местной системе координат (МСК)	
	Северной широты	Восточной долготы	X	Y
Точка 1	47°44'40.15	40°56'51.19	479057.79	2297425.13

Точка 2	47°44'39.82	40°56'52.03	479047.44	2297442.57
Точка 3	47°44'39.12	40°56'52.03	479025.97	2297442.71
Точка 4	47°44'38.89	40°56'52.97	479018.77	2297462.26
Точка 5	47°44'38.47	40°56'53.20	479005.75	2297467.10
Точка 6	47°44'38.26	40°56'53.21	478999.42	2297467.23
Точка 7	47°44'37.19	40°56'52.65	478966.36	2297455.50
Точка 8	47°44'37.09	40°56'52.48	478963.18	2297452.08
Точка 9	47°44'36.80	40°56'51.59	478954.15	2297433.37
Точка 10	47°44'37.15	40°56'50.03	478964.92	2297400.87
Точка 11	47°44'37.32	40°56'49.90	478970.20	2297398.15
Точка 12	47°44'37.77	40°56'50.04	478984.04	2297401.12
Точка 13	47°44'37.88	40°56'49.49	478987.53	2297389.82
Точка 14	47°44'38.02	40°56'49.44	478991.87	2297388.65
Точка 15	47°44'38.53	40°56'49.70	479007.79	2297394.03
Точка 16	47°44'38.59	40°56'49.47	479009.43	2297389.27
Точка 17	47°44'39.00	40°56'49.67	479022.15	2297393.42

2. Схема границ территории объекта культурного наследия



Условные обозначения:




– объект культурного наследия;



– границы территории объекта культурного наследия;

1 – 17 – характерные точки границ территории объекта культурного наследия.

Председатель комитета
по охране объектов культурного
наследия Ростовской области



И.В. Грунский