



## КОМИТЕТ ПО ОХРАНЕ ОБЪЕКТОВ КУЛЬТУРНОГО НАСЛЕДИЯ РОСТОВСКОЙ ОБЛАСТИ

### ПОСТАНОВЛЕНИЕ

от 11.07.2019 № 20/01-01/222

г. Ростов-на-Дону

#### Об утверждении границ территории объекта культурного наследия регионального значения «Ансамбль усадьбы – дачи Лакиера А.Б.» (уточненное наименование: «Усадебный жилой дом А.Б. Лакиера»)

В соответствии со статьей 3<sup>1</sup> Федерального закона от 25.06.2002 № 73-ФЗ «Об объектах культурного наследия (памятниках истории и культуры) народов Российской Федерации», на основании проекта границ территории объекта культурного наследия регионального значения «Ансамбль усадьбы – дачи Лакиера А.Б.» (уточненное наименование: «Усадебный жилой дом А.Б. Лакиера»), постановления Главы Администрации Ростовской области от 14.03.1994 № 69 «О принятии на государственную охрану памятников истории и культуры области» комитет по охране объектов культурного наследия Ростовской области **п о с т а н о в л я е т:**

1. Утвердить границы территории объекта культурного наследия регионального значения «Ансамбль усадьбы – дачи Лакиера А.Б.» (уточненное наименование: «Усадебный жилой дом А.Б. Лакиера»), расположенного по адресу: Ростовская область, Неклиновский район, с. Золотая Коса (местоположение: Ростовская область, Неклиновский район, п. Золотая Коса, ул. Миусская, 1, литер А), состоящего на государственной охране в соответствии с постановлением Главы Администрации Ростовской области от 14.03.1994 № 69, согласно приложению.

2. Определить, что деятельность в границах территории объекта культурного наследия, указанного в пункте 1 настоящего постановления, осуществляется в соответствии с требованиями, предусмотренными статьями 5<sup>1</sup>, 47<sup>3</sup> Федерального закона от 25.06.2002 № 73-ФЗ.

3. Настоящее постановление вступает в силу со дня его официального опубликования.

4. Контроль за выполнением настоящего постановления возложить на заместителя председателя комитета по охране объектов культурного наследия Ростовской области – начальника отдела охраны объектов культурного наследия Коробову И.В.

Председатель комитета  
по охране объектов культурного  
наследия Ростовской области



И.В. Грунский

Приложение  
к постановлению  
комитета по охране объектов  
культурного наследия  
Ростовской области  
от 11.07.2019 № 20/01-01/222

## ГРАНИЦЫ


территории объекта культурного наследия регионального значения «Ансамбль усадьбы – дачи Лакиера А.Б.» (уточненное наименование: «Усадебный жилой дом А.Б. Лакиера»), расположенного по адресу: Ростовская область, Неклиновский район, с. Золотая Коса (местоположение: Ростовская область, Неклиновский район п. Золотая Коса, ул. Миусская, 1, литер А), состоящего на государственной охране в соответствии с постановлением Главы Администрации Ростовской области от 14.03.1994 № 69 «О принятии на государственную охрану памятников истории и культуры области»

1. Таблица координат характерных точек границ территории объекта культурного наследия регионального значения «Ансамбль усадьбы – дачи Лакиера А.Б.» (уточненное наименование: «Усадебный жилой дом А.Б. Лакиера»), расположенного по адресу: Ростовская область, Неклиновский район, с. Золотая Коса (местоположение: Ростовская область, Неклиновский район, п. Золотая Коса, ул. Миусская, 1, литер А), состоящего на государственной охране в соответствии с постановлением Главы Администрации Ростовской области от 14.03.1994 № 69 «О принятии на государственную охрану памятников истории и культуры области»



Объект культурного наследия регионального значения «Ансамбль усадьбы – дачи Лакиера А.Б.» (включает в себя следующие объекты: Усадебный дом, Склад, Мельница) (уточненное наименование: «Усадебный жилой дом А.Б. Лакиера») расположен по адресу: Ростовская область, Неклиновский район, с. Золотая Коса (местоположение: Ростовская область, Неклиновский район, п. Золотая Коса, ул. Миусская, 1, литер А), состоит на государственной охране в соответствии с постановлением Главы Администрации Ростовской области от 14.03.1994 № 69 (далее – объект культурного наследия).

Обозначение (номер) характерной точки	Координаты характерных точек во Всемирной геодезической системе координат (WGS-84)		Координаты характерных точек в местной системе координат (МСК)	
	Северной широты	Восточной долготы	X	Y
Точка 1	47°08'40.80	38°38'27.96	412584.36	1350003.26
Точка 2	47°08'41.92	38°38'27.34	412618.82	1349989.90
Точка 3	47°08'42.46	38°38'27.80	412635.60	1349999.40
Точка 4	47°08'42.58	38°38'28.02	412639.37	1350003.96
Точка 5	47°08'42.67	38°38'28.37	412642.13	1350011.31
Точка 6	47°08'42.66	38°38'28.69	412641.87	1350018.14
Точка 7	47°08'42.59	38°38'28.89	412639.77	1350022.26
Точка 8	47°08'42.09	38°38'29.24	412624.35	1350029.86
Точка 9	47°08'41.34	38°38'29.70	412601.17	1350039.75


## 2. Схема границ территории объекта культурного наследия



Условные обозначения:

-  – объект культурного наследия;
-  – границы территории объекта культурного наследия;
- 1 – 9** – характерные точки границ территории объекта культурного наследия.

Председатель комитета  
по охране объектов культурного  
наследия Ростовской области



И.В. Грунский