



## КОМИТЕТ ПО ОХРАНЕ ОБЪЕКТОВ КУЛЬТУРНОГО НАСЛЕДИЯ РОСТОВСКОЙ ОБЛАСТИ

### ПОСТАНОВЛЕНИЕ

от 11.07.2019 № 20/01-01/228

г. Ростов-на-Дону

#### Об утверждении границ территории объекта культурного наследия регионального значения «Свято – Троицкая церковь»

В соответствии со статьей 3<sup>1</sup> Федерального закона от 25.06.2002 № 73-ФЗ «Об объектах культурного наследия (памятниках истории и культуры) народов Российской Федерации», на основании проекта границ территории объекта культурного наследия регионального значения «Свято – Троицкая церковь», постановления Главы Администрации Ростовской области от 14.03.1994 № 69 «О принятии на государственную охрану памятников истории и культуры области» комитет по охране объектов культурного наследия Ростовской области **п о с т а н о в л я е т**:


1. Утвердить границы территории объекта культурного наследия регионального значения «Свято – Троицкая церковь», расположенного по адресу: Ростовская область, Неклиновский район, с. Ивановка (местоположение: Ростовская область, Неклиновский район, с. Ивановка, ул. Мира, 52, литер А), состоящего на государственной охране в соответствии с постановлением Главы Администрации Ростовской области от 14.03.1994 № 69, согласно приложению.

2. Определить, что деятельность в границах территории объекта культурного наследия, указанного в пункте 1 настоящего постановления, осуществляется в соответствии с требованиями, предусмотренными статьями 5<sup>1</sup>, 47<sup>3</sup> Федерального закона от 25.06.2002 № 73-ФЗ.

3. Настоящее постановление вступает в силу со дня его официального опубликования.

4. Контроль за выполнением настоящего постановления возложить на заместителя председателя комитета по охране объектов культурного наследия Ростовской области – начальника отдела охраны объектов культурного наследия Коробову И.В.

Председатель комитета  
по охране объектов культурного  
наследия Ростовской области



И.В. Грунский

Приложение  
к постановлению  
комитета по охране объектов  
культурного наследия  
Ростовской области  
от 11.07.2019 № 20/01-01/228

**ГРАНИЦЫ**

территории объекта культурного наследия регионального значения «Свято – Троицкая церковь», расположенного по адресу: Ростовская область, Неклиновский район, с. Ивановка (местоположение: Ростовская область, Неклиновский район, с. Ивановка, ул. Мира, 52, литер А), состоящего на государственной охране в соответствии с постановлением Главы Администрации Ростовской области от 14.03.1994 № 69 «О принятии на государственную охрану памятников истории и культуры области»

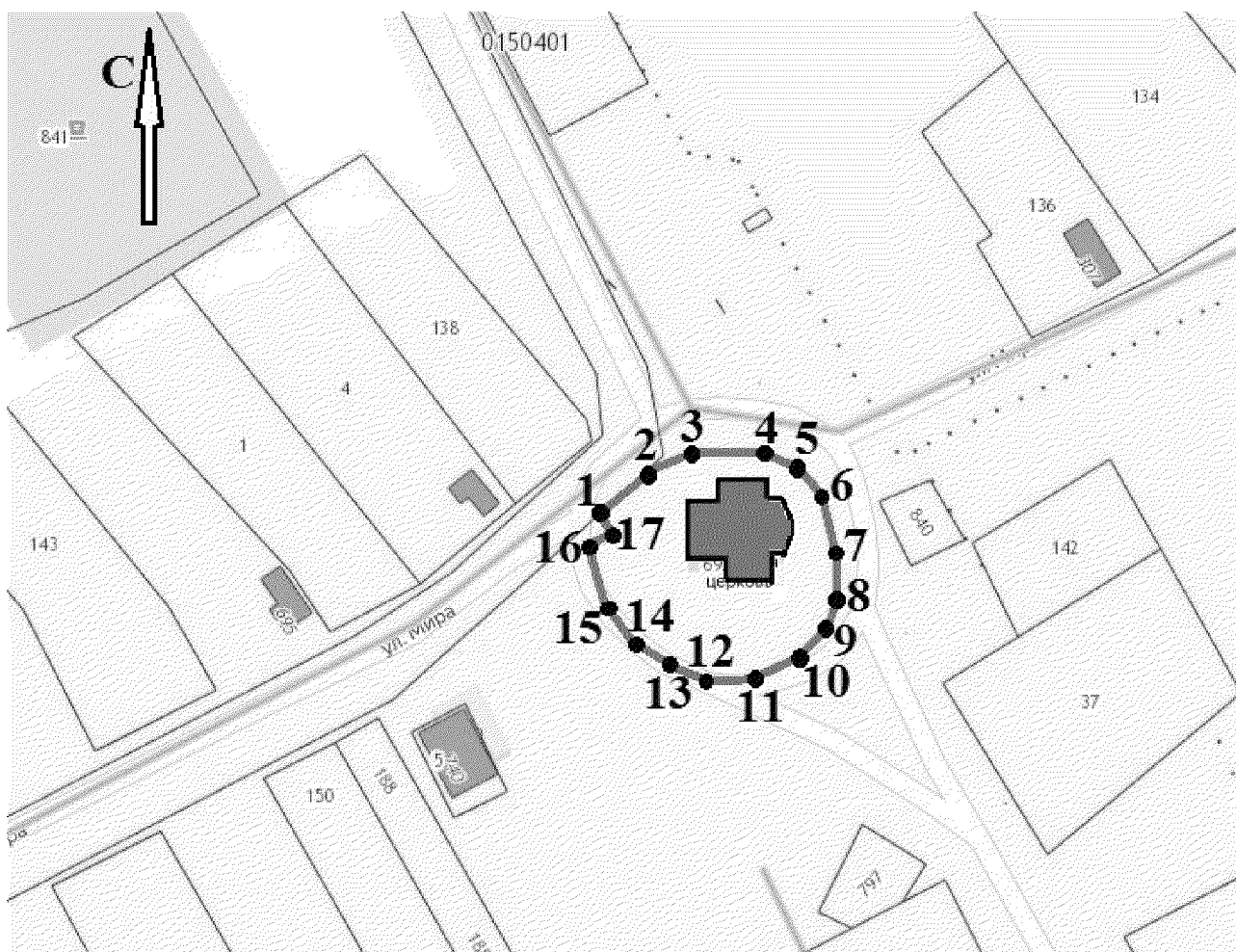
1. Таблица координат характерных точек границ территории объекта культурного наследия регионального значения «Свято – Троицкая церковь», расположенного по адресу: Ростовская область, Неклиновский район, с. Ивановка (местоположение: Ростовская область, Неклиновский район, с. Ивановка, ул. Мира, 52, литер А), состоящего на государственной охране в соответствии с постановлением Главы Администрации Ростовской области от 14.03.1994 № 69 «О принятии на государственную охрану памятников истории и культуры области»

Объект культурного наследия регионального значения «Свято – Троицкая церковь», расположен по адресу: Ростовская область, Неклиновский район, с. Ивановка (местоположение: Ростовская область, Неклиновский район, с. Ивановка, ул. Мира, 52, литер А), состоит на государственной охране в соответствии с постановлением Главы Администрации Ростовской области от 14.03.1994 № 69 (далее – объект культурного наследия).

Обозначение (номер) характерной точки	Координаты характерных точек во Всемирной геодезической системе координат (WGS-84)		Координаты характерных точек в местной системе координат (МСК)	
	Северной широты	Восточной долготы	X	Y
Точка 1	47°15'00.34	38°35'52.76	424278.57	1346641.02
Точка 2	47°15'00.65	38°35'53.25	424288.22	1346651.36
Точка 3	47°15'00.83	38°35'53.83	424293.85	1346663.49

Точка 4	47°15'00.83	38°35'54.60	424294.00	1346679.71
Точка 5	47°15'00.73	38°35'54.99	424290.93	1346687.82
Точка 6	47°15'00.52	38°35'55.27	424284.57	1346693.77
Точка 7	47°14'59.99	38°35'55.49	424268.12	1346698.49
Точка 8	47°14'59.70	38°35'55.48	424259.21	1346698.30
Точка 9	47°14'59.43	38°35'55.34	424250.89	1346695.61
Точка 10	47°14'59.23	38°35'55.03	424244.67	1346689.05
Точка 11	47°14'59.09	38°35'54.66	424240.23	1346681.24
Точка 12	47°14'59.05	38°35'54.02	424238.93	1346667.89
Точка 13	47°14'59.14	38°35'53.61	424241.56	1346659.13
Точка 14	47°14'59.29	38°35'53.23	424246.30	1346651.26
Точка 15	47°14'59.62	38°35'52.81	424256.45	1346642.24
Точка 16	47°15'00.08	38°35'52.61	424270.48	1346638.02
Точка 17	47°15'00.21	38°35'52.89	424274.63	1346643.90

## 2. Схема границ территории объекта культурного наследия



Условные обозначения:




– объект культурного наследия;



– границы территории объекта культурного наследия;

1 – 17 – характерные точки границ территории объекта культурного наследия.

Председатель комитета  
по охране объектов культурного  
наследия Ростовской области



И.В. Грунский