



КОМИТЕТ ПО ОХРАНЕ ОБЪЕКТОВ КУЛЬТУРНОГО НАСЛЕДИЯ РОСТОВСКОЙ ОБЛАСТИ

ПОСТАНОВЛЕНИЕ

от 11.07.2019 № 20/01-01/227

г. Ростов-на-Дону

Об утверждении границ территории объекта культурного наследия регионального значения «Всехсвятская церковь» (уточненное наименование: «Храм Всех святых, 1806 г., реконстр, кон. XIX в.»)

В соответствии со статьей 3¹ Федерального закона от 25.06.2002 № 73-ФЗ «Об объектах культурного наследия (памятниках истории и культуры) народов Российской Федерации», на основании проекта границ территории объекта культурного наследия регионального значения «Всехсвятская церковь» (уточненное наименование: «Храм Всех святых, 1806 г., реконстр, кон. XIX в.»), постановления Главы Администрации Ростовской области от 14.03.1994 № 69 «О принятии на государственную охрану памятников истории и культуры области» комитет по охране объектов культурного наследия Ростовской области **п о с т а н о в л я е т**:


1. Утвердить границы территории объекта культурного наследия регионального значения «Всехсвятская церковь» (уточненное наименование: «Храм Всех святых, 1806 г., реконстр, кон. XIX в.»), расположенного по адресу: Ростовская область, Неклиновский район, с. Синявское (местоположение: Ростовская область, Неклиновский район, с. Синявское, ул. Октябрьская, 2а, литер А), состоящего на государственной охране в соответствии с постановлением Главы Администрации Ростовской области от 14.03.1994 № 69, согласно приложению.

2. Определить, что деятельность в границах территории объекта культурного наследия, указанного в пункте 1 настоящего постановления, осуществляется в соответствии с требованиями, предусмотренными статьями 5¹, 47³ Федерального закона от 25.06.2002 № 73-ФЗ.

3. Настоящее постановление вступает в силу со дня его официального опубликования.

4. Контроль за выполнением настоящего постановления возложить на заместителя председателя комитета по охране объектов культурного наследия Ростовской области – начальника отдела охраны объектов культурного наследия Коробову И.В.

Председатель комитета
по охране объектов культурного
наследия Ростовской области



И.В. Грунский

Приложение
к постановлению
комитета по охране объектов
культурного наследия
Ростовской области
от 11.07.2019 № 20/01-01/227

ГРАНИЦЫ

территории объекта культурного наследия регионального значения «Всехсвятская церковь» (уточненное наименование: «Храм Всех святых, 1806 г., реконстр, кон. XIX в.»), расположенного по адресу: Ростовская область, Неклиновский район, с. Синявское (местоположение: Ростовская область, Неклиновский район, с. Синявское, ул. Октябрьская, 2а, литер А), состоящего на государственной охране в соответствии с постановлением Главы Администрации Ростовской области от 14.03.1994 № 69 «О принятии на государственную охрану памятников истории и культуры области»

1. Таблица координат характерных точек границ территории объекта культурного наследия регионального значения «Всехсвятская церковь» (уточненное наименование: «Храм Всех святых, 1806 г., реконстр, кон. XIX в.»), расположенного по адресу: Ростовская область, Неклиновский район, с. Синявское (местоположение: Ростовская область, Неклиновский район, с. Синявское, ул. Октябрьская, 2а, литер А), состоящего на государственной охране в соответствии с постановлением Главы Администрации Ростовской области от 14.03.1994 № 69 «О принятии на государственную охрану памятников истории и культуры области»


Объект культурного наследия регионального значения «Всехсвятская церковь» (уточненное наименование: «Храм Всех святых, 1806 г., реконстр, кон. XIX в.») расположен по адресу: Ростовская область, Неклиновский район, с. Синявское (местоположение: Ростовская область, Неклиновский район, с. Синявское, ул. Октябрьская, 2а, литер А), состоит на государственной охране в соответствии с постановлением Главы Администрации Ростовской области от 14.03.1994 № 69 (далее – объект культурного наследия).

Обозначение (номер) характерной точки	Координаты характерных точек во Всемирной геодезической системе координат (WGS-84)		Координаты характерных точек в местной системе координат (МСК)	
	Северной широты	Восточной долготы	X	Y
Точка 1	47°16'27.79	39°17'31.74	427626.76	1399143.58
Точка 2	47°16'28.08	39°17'32.06	427635.90	1399150.07
Точка 3	47°16'28.65	39°17'33.71	427653.91	1399184.41
Точка 4	47°16'28.53	39°17'34.34	427650.44	1399197.70
Точка 5	47°16'27.71	39°17'34.82	427625.22	1399208.28
Точка 6	47°16'27.36	39°17'34.40	427614.45	1399199.69
Точка 7	47°16'26.93	39°17'32.68	427600.57	1399163.61
Точка 8	47°16'27.00	39°17'32.15	427602.57	1399152.42

2. Схема границ территории объекта культурного наследия



Условные обозначения:




– объект культурного наследия;



– границы территории объекта культурного наследия;

1 – 8 – характерные точки границ территории объекта культурного наследия.

Председатель комитета
по охране объектов культурного
наследия Ростовской области



И.В. Грунский