



## КОМИТЕТ ПО ОХРАНЕ ОБЪЕКТОВ КУЛЬТУРНОГО НАСЛЕДИЯ РОСТОВСКОЙ ОБЛАСТИ

### ПОСТАНОВЛЕНИЕ

от 11.07.2019 № 20/01-01/211

г. Ростов-на-Дону

#### Об утверждении границ территории объекта культурного наследия регионального значения «Жилой дом купца»

В соответствии со статьей 3<sup>1</sup> Федерального закона от 25.06.2002 № 73-ФЗ «Об объектах культурного наследия (памятниках истории и культуры) народов Российской Федерации», на основании проекта границ территории объекта культурного наследия регионального значения «Жилой дом купца», постановления Главы администрации Ростовской области от 14.03.1994 № 69 «О принятии на государственную охрану памятников истории и культуры области» комитет по охране объектов культурного наследия Ростовской области **п о с т а н о в л я е т:**


1. Утвердить границы территории объекта культурного наследия регионального значения «Жилой дом купца», расположенного по адресу: Ростовская область, г. Шахты, ул. Советская, 220 (местоположение: Ростовская область, г. Шахты, ул. Советская, 220, литеры А, а), состоящего на государственной охране в соответствии с постановлением Главы администрации Ростовской области от 14.03.1994 № 69 «О принятии на государственную охрану памятников истории и культуры области», согласно приложению.

2. Определить, что деятельность в границах территории объекта культурного наследия, указанного в пункте 1 настоящего постановления, осуществляется в соответствии с требованиями, предусмотренными статьями 5<sup>1</sup>, 47<sup>3</sup> Федерального закона от 25.06.2002 № 73-ФЗ.

3. Настоящее постановление вступает в силу со дня его официального опубликования.

4. Контроль за выполнением настоящего постановления возложить на заместителя председателя комитета по охране объектов культурного наследия Ростовской области – начальника отдела охраны объектов культурного наследия Коробову И.В.

Председатель комитета  
по охране объектов культурного  
наследия Ростовской области



И.В. Грунский

Приложение  
к постановлению  
комитета по охране объектов  
культурного наследия  
Ростовской области  
от 11.07.2019 № 20/01-01/211

**ГРАНИЦЫ**

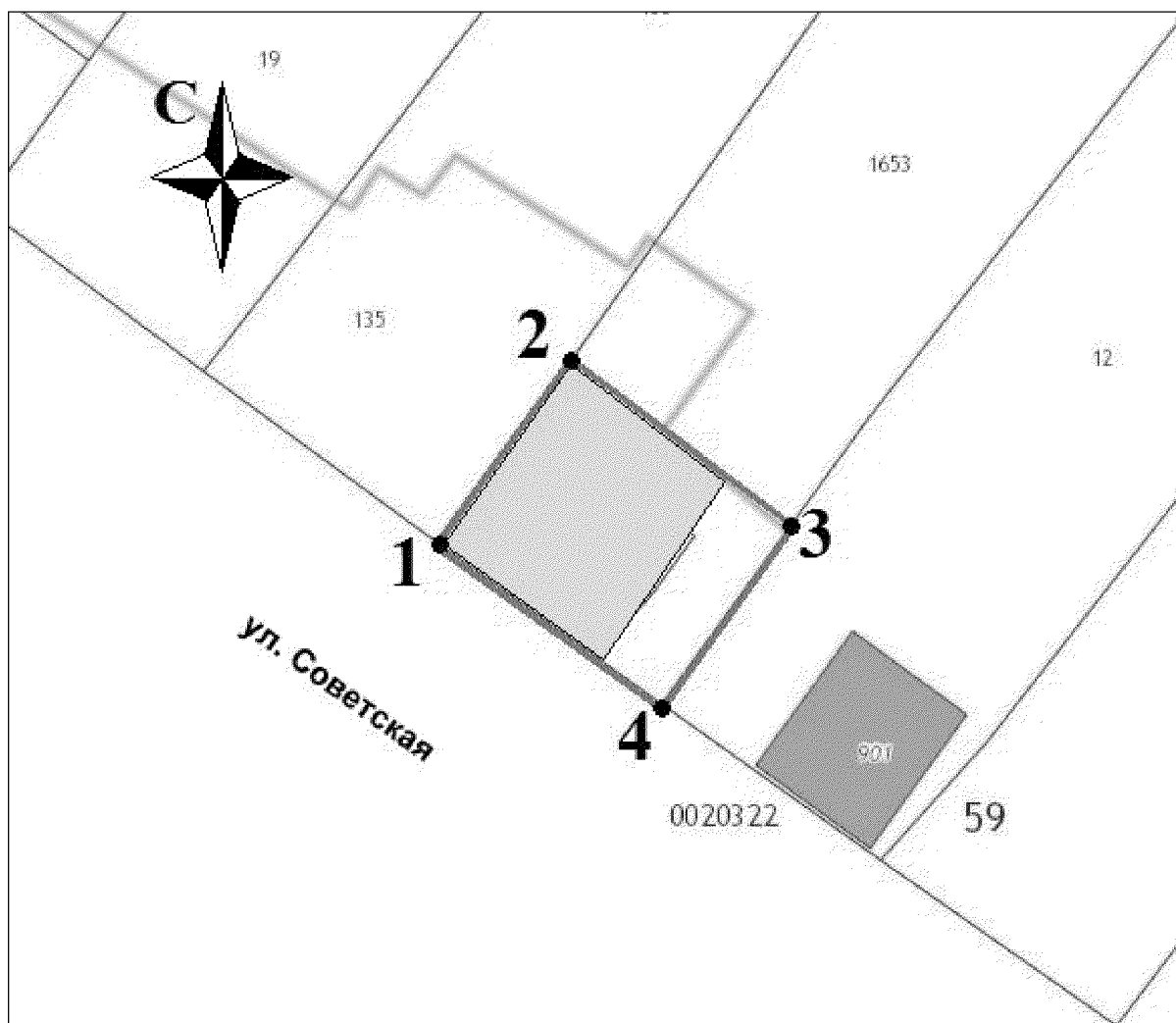
территории объекта культурного наследия регионального значения  
«Жилой дом купца», расположенного по адресу: Ростовская область,  
г. Шахты, ул. Советская, 220 (местоположение: Ростовская область,  
г. Шахты, ул. Советская, 220, литеры А, а), состоящего на государственной  
охране в соответствии с постановлением Главы администрации Ростовской  
области от 14.03.1994 № 69 «О принятии на государственную охрану памятников  
истории и культуры области»

1. Таблица координат характерных точек границ территории объекта  
культурного наследия регионального значения «Жилой дом купца»,  
расположенного по адресу: Ростовская область, г. Шахты, ул. Советская, 220  
(местоположение: Ростовская область, г. Шахты, ул. Советская, 220, литеры А,  
а), состоящего на государственной охране в соответствии с постановлением  
Главы администрации Ростовской области от 14.03.1994 № 69 «О принятии на  
государственную охрану памятников истории и культуры области»

Объект культурного наследия регионального значения «Жилой дом купца»  
расположен по адресу: Ростовская область, г. Шахты, ул. Советская, 220  
(местоположение: Ростовская область, г. Шахты, ул. Советская, 220, литеры А,  
а), состоит на государственной охране в соответствии с постановлением Главы  
администрации Ростовской области от 14.03.1994 № 69 (далее – объект  
культурного наследия).


Обозначение (номер) характерной точки	Координаты характерных точек во Всемирной геодезической системе координат (WGS-84)		Координаты характерных точек в местной системе координат (МСК)	
	Северной широты	Восточной долготы	X	Y
Точка 1	47°42'53.87	40°12'11.14	476069.79	2241563.01
Точка 2	47°42'54.13	40°12'11.42	476077.87	2241568.91
Точка 3	47°42'53.88	40°12'11.96	476069.80	2241579.93
Точка 4	47°42'53.61	40°12'11.67	476061.76	2241573.98

## 2. Схема границ территории объекта культурного наследия



Условные обозначения:

 – объект культурного наследия;

 – границы территории объекта культурного наследия;

**1 – 4** – характерные точки границ территории объекта культурного наследия.

Председатель комитета  
по охране объектов культурного  
наследия Ростовской области



И.В. Грунский