



КОМИТЕТ ПО ОХРАНЕ ОБЪЕКТОВ КУЛЬТУРНОГО НАСЛЕДИЯ РОСТОВСКОЙ ОБЛАСТИ

ПОСТАНОВЛЕНИЕ

от 01.07.2019 № 20/01-01/190

г. Ростов-на-Дону

Об утверждении границ территории объекта культурного наследия регионального значения «мемориальное здание – жилой дом» (уточненное наименование «Доходный дом Федора Микели»)

В соответствии со статьей 3¹ Федерального закона от 25.06.2002 № 73-ФЗ «Об объектах культурного наследия (памятниках истории и культуры) народов Российской Федерации», на основании проекта границ территории объекта культурного наследия регионального значения «мемориальное здание – жилой дом» (уточненное наименование «Доходный дом Федора Микели»), решения Малого Совета Ростовского областного Совета народных депутатов от 18.11.1992 № 301 «О принятии на государственную охрану памятников истории и культуры в Ростовской области» комитет по охране объектов культурного наследия Ростовской области **п о с т а н о в л я е т**:

1. Утвердить границы территории объекта культурного наследия регионального значения «мемориальное здание – жилой дом» (уточненное наименование «Доходный дом Федора Микели»), расположенного по адресу: Ростовская область, г. Таганрог, ул. Свердлова, 53 (местоположение: Ростовская область, г. Таганрог, ул. Александровская, 53/25, пер. Лермонтовский, литер А), состоящего на государственной охране в соответствии с решением Малого Совета Ростовского областного Совета народных депутатов от 18.11.1992 № 301, согласно приложению.

2. Определить, что деятельность в границах территории объекта культурного наследия, указанного в пункте 1 настоящего постановления, осуществляется в соответствии с требованиями, предусмотренными статьями 5¹, 47³ Федерального закона от 25.06.2002 № 73-ФЗ.

3. Настоящее постановление вступает в силу со дня его официального опубликования.

4. Контроль за выполнением настоящего постановления возложить на заместителя председателя комитета по охране объектов культурного наследия Ростовской области – начальника отдела охраны объектов культурного наследия Коровову И.В.

Председатель комитета
по охране объектов культурного
наследия Ростовской области



И.В. Грунский

Приложение
к постановлению
комитета по охране объектов
культурного наследия
Ростовской области
от 01.07.2019 № 20/01-01/190

ГРАНИЦЫ

территории объекта культурного наследия регионального значения
«мемориальное здание - жилой дом»

(уточненное наименование «Доходный дом Федора Микели»),
расположенного по адресу: Ростовская область, г. Таганрог,
ул. Свердлова, 53 (местоположение: Ростовская область, г. Таганрог,
ул. Александровская, 53/25, пер. Лермонтовский, литер А), состоящего
на государственной охране в соответствии с решением Малого Совета Ростовского
областного Совета народных депутатов от 18.11.1992 № 301 «О принятии на
государственную охрану памятников истории и культуры в Ростовской области»

1. Таблица координат характерных точек границ территории
объекта культурного наследия регионального значения
«мемориальное здание – жилой дом»

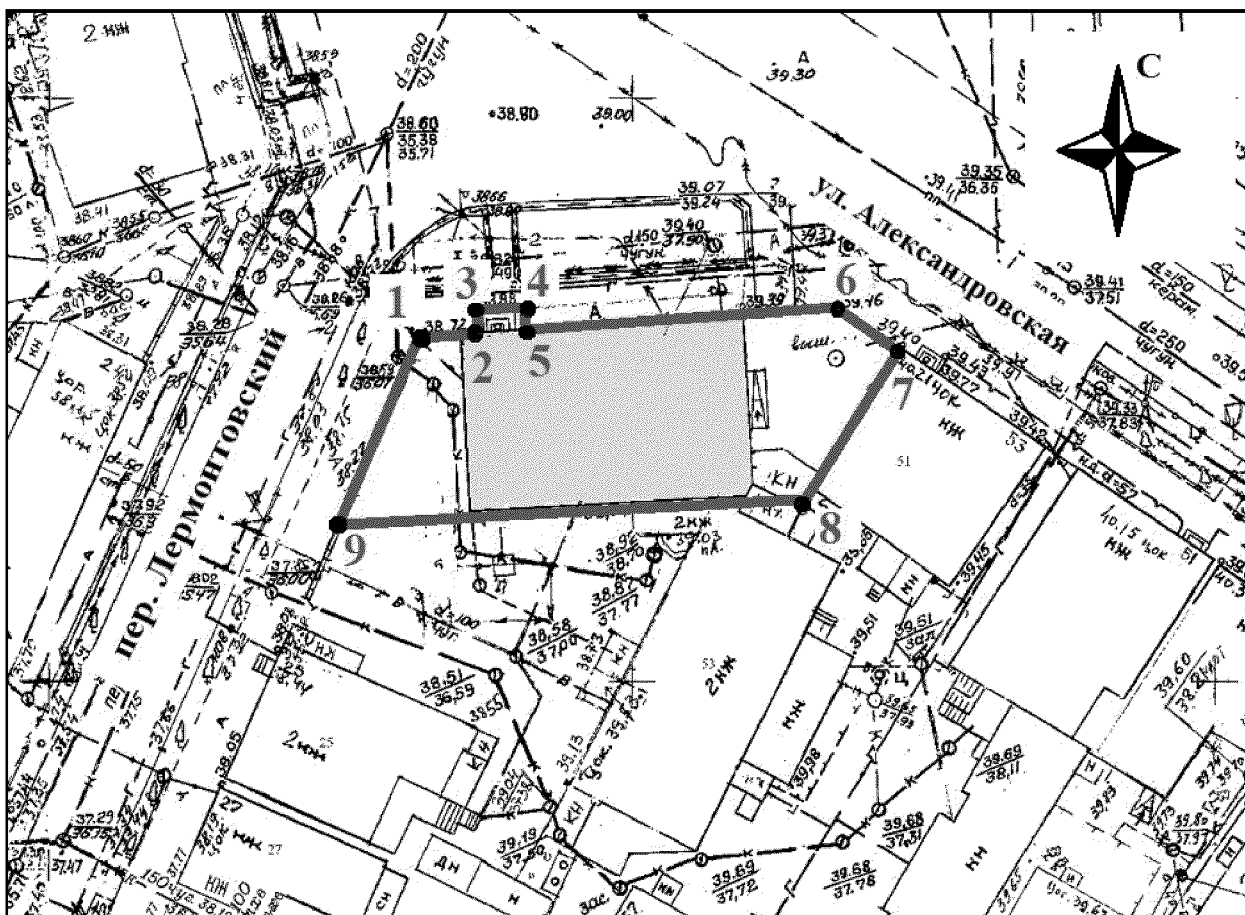
(уточненное наименование «Доходный дом Федора Микели»),
расположенного по адресу: Ростовская область, г. Таганрог,
ул. Свердлова, 53 (местоположение: Ростовская область, г. Таганрог,
ул. Александровская, 53/25, пер. Лермонтовский, литер А), состоящего
на государственной охране в соответствии с решением Малого Совета Ростовского
областного Совета народных депутатов от 18.11.1992 № 301 «О принятии на
государственную охрану памятников истории и культуры в Ростовской области»

Объект культурного наследия регионального значения «мемориальное здание –
жилой дом» (уточненное наименование «Доходный дом Федора Микели») расположен по адресу: Ростовская область, г. Таганрог, ул. Свердлова, 53 (местоположение: Ростовская область, г. Таганрог, ул. Александровская, 53/25, пер. Лермонтовский, литер А), состоит на государственной охране в соответствии с решением Малого Совета Ростовского областного Совета народных депутатов от 18.11.1992 № 301 (далее – объект культурного наследия).



Обозначение (номер) характерной точки	Координаты характерных точек во Всемирной геодезической системе координат (WGS-84)		Координаты характерных точек в местной системе координат (МСК)	
	Северной широты	Восточной долготы	X	Y
Точка 1	47°12'41.12	38°55'35.68	420227.28	1371567.22
Точка 2	47°12'41.13	38°55'35.92	420227.70	1371572.21
Точка 3	47°12'41.19	38°55'35.91	420229.69	1371572.03

Точка 4	47°12'41.20	38°55'36.08	420229.98	1371575.52
Точка 5	47°12'41.14	38°55'36.09	420228.00	1371575.69
Точка 6	47°12'41.20	38°55'37.34	420230.23	1371602.10
Точка 7	47°12'41.08	38°55'37.61	420226.56	1371607.79
Точка 8	47°12'40.67	38°55'37.26	420213.90	1371600.53
Точка 9	47°12'40.56	38°55'35.30	420210.11	1371559.33


2. Схема границ территории объекта культурного наследия



Условные обозначения:

-  – объект культурного наследия;
-  – границы территории объекта культурного наследия;
- 1 – 9** – характерные точки границ территории объекта культурного наследия.

Председатель комитета
по охране объектов культурного
наследия Ростовской области



И.В. Грунский