



КОМИТЕТ ПО ОХРАНЕ ОБЪЕКТОВ КУЛЬТУРНОГО НАСЛЕДИЯ РОСТОВСКОЙ ОБЛАСТИ

ПОСТАНОВЛЕНИЕ

от 01.07.2019 № 20/01-01/197

г. Ростов-на-Дону

Об утверждении границ территории объекта культурного наследия регионального значения «Старообрядческая церковь»

В соответствии со статьей 3¹ Федерального закона от 25.06.2002 № 73-ФЗ «Об объектах культурного наследия (памятниках истории и культуры) народов Российской Федерации», на основании проекта границ территории объекта культурного наследия регионального значения «Старообрядческая церковь», решения Малого Совета Ростовского областного Совета народных депутатов от 18.11.1992 № 301 «О принятии на государственную охрану памятников истории и культуры в Ростовской области» комитет по охране объектов культурного наследия Ростовской области **п о с т а н о в л я е т**:

1. Утвердить границы территории объекта культурного наследия регионального значения «Старообрядческая церковь», расположенного по адресу: Ростовская область, Азовский район, с. Курганы (местоположение: Ростовская область, Азовский район, х. Курган, ул. Донская, 177 к), состоящего на государственной охране в соответствии с решением Малого Совета Ростовского областного Совета народных депутатов от 18.11.1992 № 301, согласно приложению.

2. Определить, что деятельность в границах территории объекта культурного наследия, указанного в пункте 1 настоящего постановления, осуществляется в соответствии с требованиями, предусмотренными статьями 5¹, 47³ Федерального закона от 25.06.2002 № 73-ФЗ.

3. Настоящее постановление вступает в силу со дня его официального опубликования.

4. Контроль за выполнением настоящего постановления возложить на заместителя председателя комитета по охране объектов культурного наследия Ростовской области – начальника отдела охраны объектов культурного наследия Коробову И.В.

Председатель комитета
по охране объектов культурного
наследия Ростовской области



И.В. Грунский

Приложение
к постановлению
комитета по охране объектов
культурного наследия
Ростовской области
от 01.07.2019 № 20/01-01/197

ГРАНИЦЫ

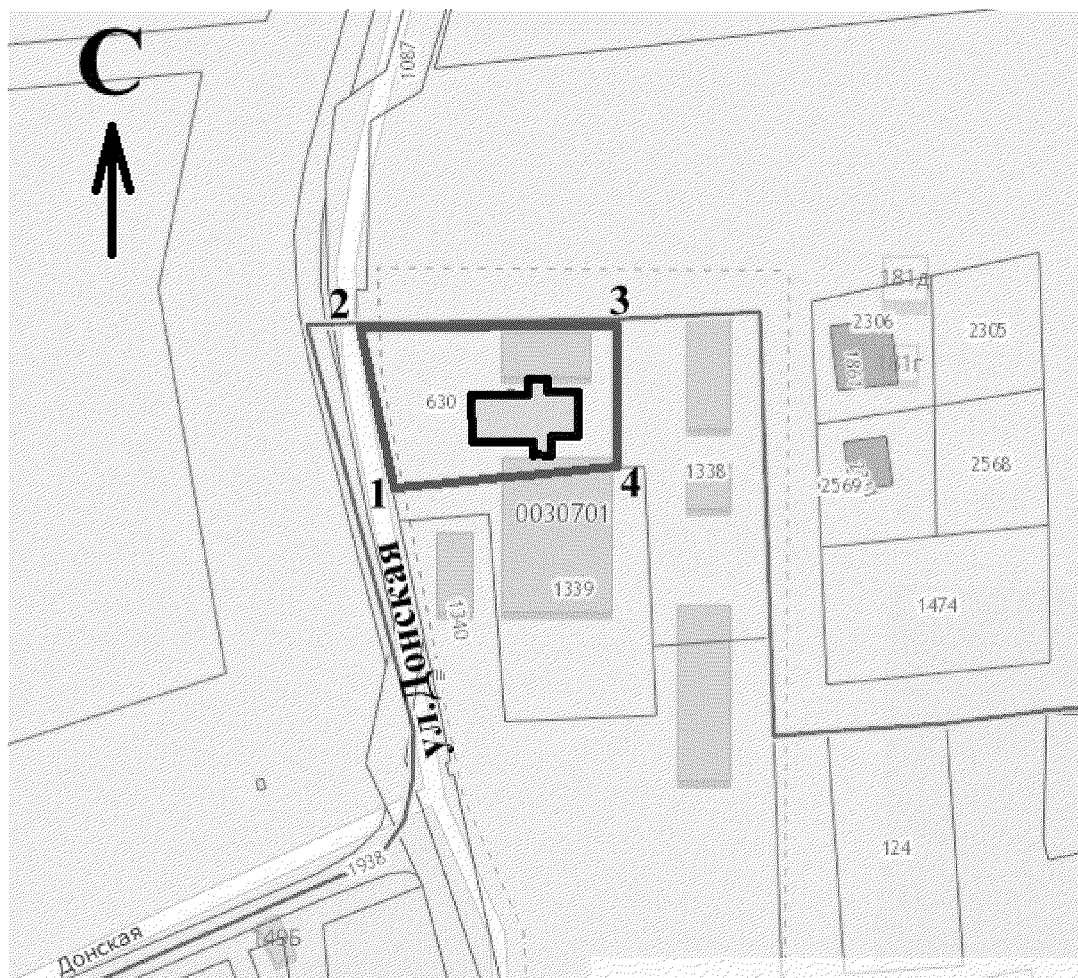
территории объекта культурного наследия регионального значения
«Старообрядческая церковь», расположенного по адресу: Ростовская область,
Азовский район, с. Курганы (местоположение: Ростовская область, Азовский район,
х. Курган, ул. Донская, 177 к), состоящего на государственной охране в соответствии
с решением Малого Совета Ростовского областного Совета народных депутатов
от 18.11.1992 № 301 «О принятии на государственную охрану памятников истории
и культуры в Ростовской области»

1. Таблица координат характерных точек границ территории
объекта культурного наследия регионального значения «Старообрядческая церковь»,
расположенного по адресу: Ростовская область, Азовский район, с. Курганы
(местоположение: Ростовская область, Азовский район, х. Курган, ул. Донская, 177 к),
состоящего на государственной охране в соответствии с решением Малого Совета
Ростовского областного Совета народных депутатов от 18.11.1992 № 301 «О принятии
на государственную охрану памятников истории и культуры в Ростовской области»



Объект культурного наследия регионального значения «Старообрядческая церковь», расположен по адресу: Ростовская область, Азовский район, с. Курганы (местоположение: Ростовская область, Азовский район, х. Курган, ул. Донская, 177 к), состоит на государственной охране в соответствии с решением Малого Совета Ростовского областного Совета народных депутатов от 18.11.1992 № 301 (далее – объект культурного наследия).

Обозначение (номер) характерной точки	Координаты характерных точек во Всемирной геодезической системе координат (WGS-84)		Координаты характерных точек в местной системе координат (МСК)	
	Северной широты	Восточной долготы	X	Y
Точка 1	47°09'10.22	39°29'34.43	414388.41	1414594.10
Точка 2	47°09'11.39	39°29'34.06	414424.50	1414585.63
Точка 3	47°09'11.49	39°29'36.85	414428.49	1414644.26
Точка 4	47°09'10.39	39°29'36.89	414394.72	1414645.77


2. Схема границ территории объекта культурного наследия



Условные обозначения:

-  – объект культурного наследия;
-  – границы территории объекта культурного наследия;
- 1 – 4** – характерные точки границ территории объекта культурного наследия.

Председатель комитета
по охране объектов культурного
наследия Ростовской области



И.В. Грунский