



## КОМИТЕТ ПО ОХРАНЕ ОБЪЕКТОВ КУЛЬТУРНОГО НАСЛЕДИЯ РОСТОВСКОЙ ОБЛАСТИ

### ПОСТАНОВЛЕНИЕ

от 01.07.2019 № 20/01-01/198

г. Ростов-на-Дону

#### Об утверждении границ территории объекта культурного наследия регионального значения «Здание лоцмейстерского поста, в котором А.С. Попов испытывал первую радиостанцию»

В соответствии со статьей 3<sup>1</sup> Федерального закона от 25.06.2002 № 73-ФЗ «Об объектах культурного наследия (памятниках истории и культуры) народов Российской Федерации», на основании проекта границ территории объекта культурного наследия регионального значения «Здание лоцмейстерского поста, в котором А.С. Попов испытывал первую радиостанцию», решения Малого Совета Ростовского областного Совета народных депутатов от 18.11.1992 № 301 «О принятии на государственную охрану памятников истории и культуры в Ростовской области» комитет по охране объектов культурного наследия Ростовской области **п о с т а н о в л я е т:**

1. Утвердить границы территории объекта культурного наследия регионального значения «Здание лоцмейстерского поста, в котором А.С. Попов испытывал первую радиостанцию», расположенного по адресу: Ростовская область, Азовский район, Дельта Дона, остров Перебойный (местоположение: Ростовская область, Азовский район, дельта Дона, остров Перебойный, литер А), состоящего на государственной охране в соответствии с решением Малого Совета Ростовского областного Совета народных депутатов от 18.11.1992 № 301, согласно приложению.

2. Определить, что деятельность в границах территории объекта культурного наследия, указанного в пункте 1 настоящего постановления, осуществляется в соответствии с требованиями, предусмотренными статьями 5<sup>1</sup>, 47<sup>3</sup> Федерального закона от 25.06.2002 № 73-ФЗ.

3. Настоящее постановление вступает в силу со дня его официального опубликования.

4. Контроль за выполнением настоящего постановления возложить на заместителя председателя комитета по охране объектов культурного наследия Ростовской области – начальника отдела охраны объектов культурного наследия Коробову И.В.

Председатель комитета  
по охране объектов культурного  
наследия Ростовской области



И.В. Грунский

Приложение  
к постановлению  
комитета по охране объектов  
культурного наследия  
Ростовской области  
от 01.07.2019 № 20/01-01/198

**ГРАНИЦЫ**

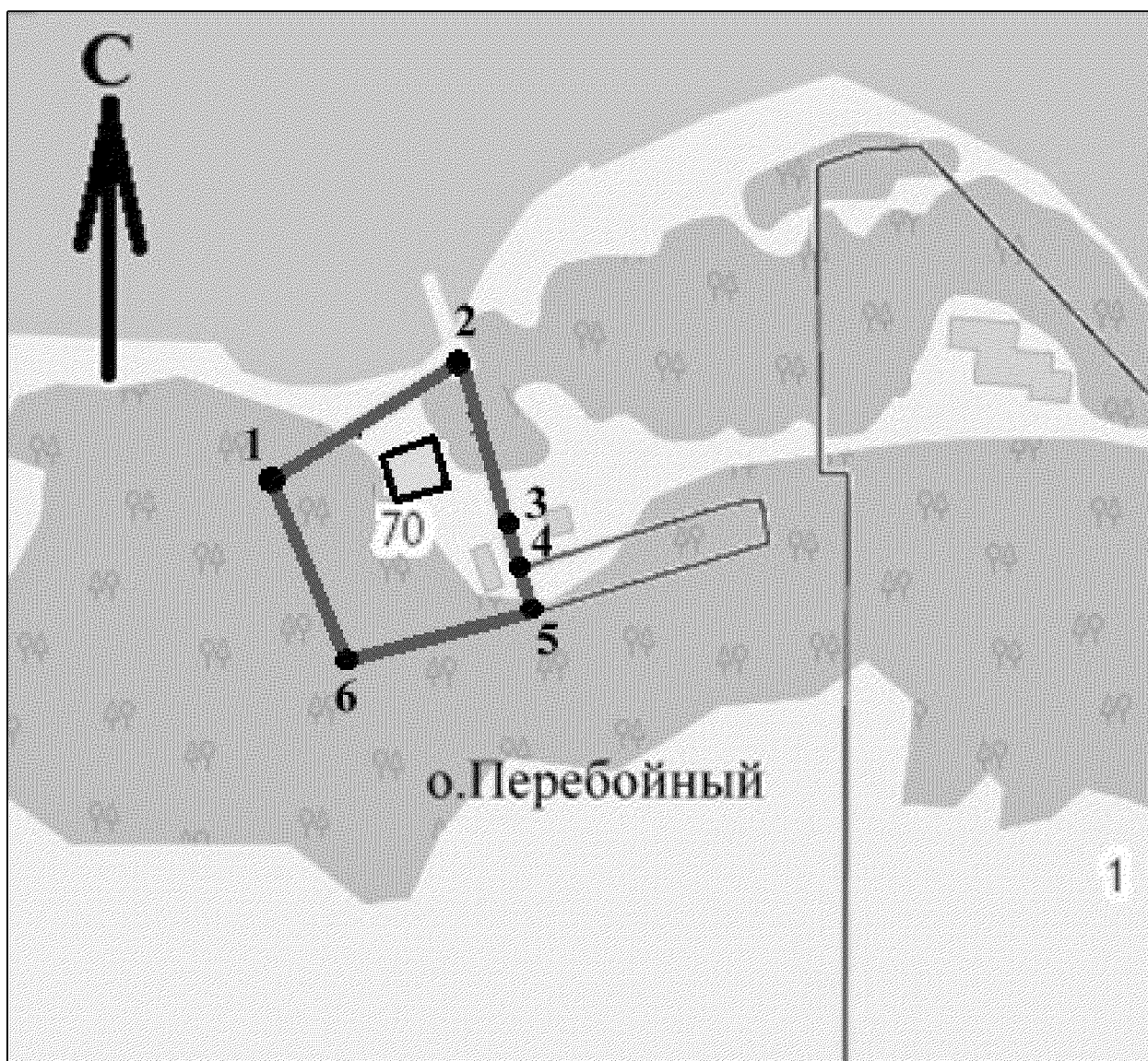
территории объекта культурного наследия регионального значения «Здание лоцмейстерского поста, в котором А.С. Попов испытывал первую радиостанцию», расположенного по адресу: Ростовская область, Азовский район, Дельта Дона, остров Перебойный (местоположение: Ростовская область, Азовский район, дельта Дона, остров Перебойный, литер А), состоящего на государственной охране в соответствии с решением Малого Совета Ростовского областного Совета народных депутатов от 18.11.1992 № 301 «О принятии на государственную охрану памятников истории и культуры в Ростовской области»

1. Таблица координат характерных точек границ территории объекта культурного наследия регионального значения «Здание лоцмейстерского поста, в котором А.С. Попов испытывал первую радиостанцию», расположенного по адресу: Ростовская область, Азовский район, Дельта Дона, остров Перебойный (местоположение: Ростовская область, Азовский район, дельта Дона, остров Перебойный, литер А), состоящего на государственной охране в соответствии с решением Малого Совета Ростовского областного Совета народных депутатов от 18.11.1992 № 301 «О принятии на государственную охрану памятников истории и культуры в Ростовской области»


Объект культурного наследия регионального значения «Здание лоцмейстерского поста, в котором А.С. Попов испытывал первую радиостанцию», расположен по адресу: Ростовская область, Азовский район, Дельта Дона, остров Перебойный (местоположение: Ростовская область, Азовский район, дельта Дона, остров Перебойный, литер А), состоит на государственной охране в соответствии с решением Малого Совета Ростовского областного Совета народных депутатов от 18.11.1992 № 301 (далее – объект культурного наследия).

Обозначение (номер) характерной точки	Координаты характерных точек во Всемирной геодезической системе координат (WGS-84)		Координаты характерных точек в местной системе координат (МСК)	
	Северной широты	Восточной долготы	X	Y
Точка 1	47°11'31.38794"	39°14'09.76600"	418403.48	1395045.22
Точка 2	47°11'32.41248"	39°14'12.13781"	418435.92	1395094.64
Точка 3	47°11'30.92039"	39°14'12.69317"	418390.03	1395107.07
Точка 4	47°11'30.63443"	39°14'12.81422"	418381.24	1395109.76
Точка 5	47°11'30.25822"	39°14'12.95595"	418369.67	1395112.93
Точка 6	47°11'29.85928"	39°14'10.67585"	418356.58	1395065.13

## 2. Схема границ территории объекта культурного наследия



Условные обозначения:




– объект культурного наследия



– границы территории объекта культурного наследия

**1-6** – характерные точки границ территории объекта культурного наследия

Председатель комитета  
по охране объектов культурного  
наследия Ростовской области



И.В. Грунский