



## КОМИТЕТ ПО ОХРАНЕ ОБЪЕКТОВ КУЛЬТУРНОГО НАСЛЕДИЯ РОСТОВСКОЙ ОБЛАСТИ

### ПОСТАНОВЛЕНИЕ

от 01.07.2019 № 20/01-01/194

г. Ростов-на-Дону

#### Об утверждении границ территории объекта культурного наследия регионального значения «Православная церковь»

В соответствии со статьей 3<sup>1</sup> Федерального закона от 25.06.2002 № 73-ФЗ «Об объектах культурного наследия (памятниках истории и культуры) народов Российской Федерации», на основании проекта границ территории объекта культурного наследия регионального значения «Православная церковь», решения Малого Совета Ростовского областного Совета народных депутатов от 18.11.1992 № 301 «О принятии на государственную охрану памятников истории и культуры в Ростовской области» комитет по охране объектов культурного наследия Ростовской области **п о с т а н о в л я е т**:


1. Утвердить границы территории объекта культурного наследия регионального значения «Православная церковь», расположенного по адресу: Ростовская область, Константиновский район, х. Новая Журавка (местоположение: Ростовская область, Константиновский район, х. Нижнежуравский, ул. Журавлиная, д.38), состоящего на государственной охране в соответствии с решением Малого Совета Ростовского областного Совета народных депутатов от 18.11.1992 № 301, согласно приложению.

2. Определить, что деятельность в границах территории объекта культурного наследия, указанного в пункте 1 настоящего постановления, осуществляется в соответствии с требованиями, предусмотренными статьями 5<sup>1</sup>, 47<sup>3</sup> Федерального закона от 25.06.2002 № 73-ФЗ.

3. Настоящее постановление вступает в силу со дня его официального опубликования.

4. Контроль за выполнением настоящего постановления возложить на заместителя председателя комитета по охране объектов культурного наследия Ростовской области – начальника отдела охраны объектов культурного наследия Коробову И.В.

Председатель комитета  
по охране объектов культурного  
наследия Ростовской области



И.В. Грунский

Приложение  
к постановлению  
комитета по охране объектов  
культурного наследия  
Ростовской области  
от 01.07.2019 № 20/01-01/194

**ГРАНИЦЫ**

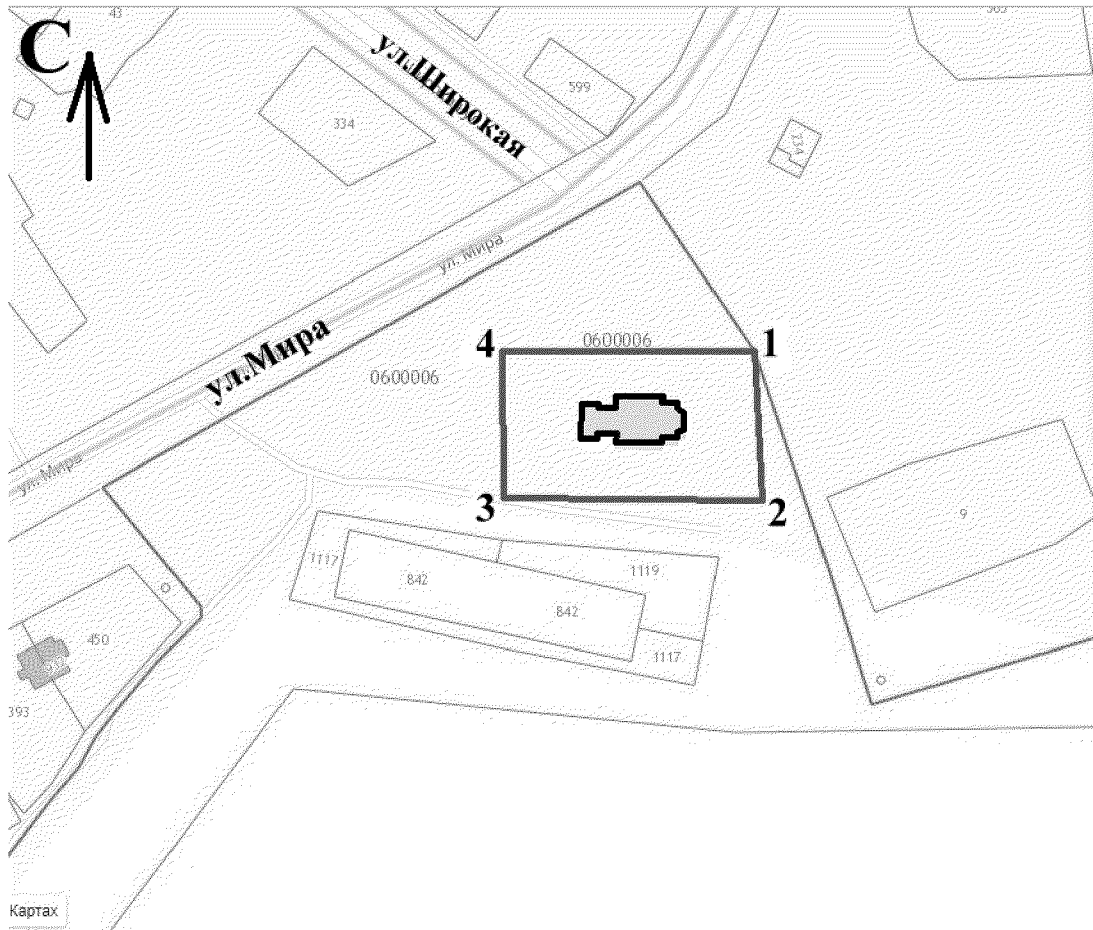
территории объекта культурного наследия регионального значения «Православная церковь», расположенного по адресу: Ростовская область, Константиновский район, х. Новая Журавка (местоположение: Ростовская область, Константиновский район, х. Нижнежуравский, ул. Журавлиная, д.38), состоящего на государственной охране в соответствии с решением Малого Совета Ростовского областного Совета народных депутатов от 18.11.1992 № 301 «О принятии на государственную охрану памятников истории и культуры в Ростовской области»

1. Таблица координат характерных точек границ территории объекта культурного наследия регионального значения «Православная церковь», расположенного по адресу: Ростовская область, Константиновский район, х. Новая Журавка (местоположение: Ростовская область, Константиновский район, х. Нижнежуравский, ул. Журавлиная, д.38), состоящего на государственной охране в соответствии с решением Малого Совета Ростовского областного Совета народных депутатов от 18.11.1992 № 301 «О принятии на государственную охрану памятников истории и культуры в Ростовской области»



Объект культурного наследия регионального значения «Православная церковь», расположен по адресу: Ростовская область, Константиновский район, х. Новая Журавка (местоположение: Ростовская область, Константиновский район, х. Нижнежуравский, ул. Журавлиная, д.38), состоит на государственной охране в соответствии с решением Малого Совета Ростовского областного Совета народных депутатов от 18.11.1992 № 301 (далее – объект культурного наследия).

Обозначение (номер) характерной точки	Координаты характерных точек во Всемирной геодезической системе координат (WGS-84)		Координаты характерных точек в местной системе координат (МСК)	
	Северной широты	Восточной долготы	X	Y
Точка 1	47°42'49.36	41°04'04.81	475638.83	2306461.84
Точка 2	47°42'47.42	41°04'04.81	475578.83	2306461.84
Точка 3	47°42'47.42	41°04'00.73	475578.83	2306376.84
Точка 4	47°42'49.37	41°04'00.73	475638.83	2306376.84


## 2. Схема границ территории объекта культурного наследия



Условные обозначения:

-  – объект культурного наследия;
-  – границы территории объекта культурного наследия;
- 1 – 4** – характерные точки границ территории объекта культурного наследия.

Председатель комитета  
по охране объектов культурного  
наследия Ростовской области



И.В. Грунский